

Tillväxtverket		17/4
Regolrådet		
Ank	2015 -03- 2 6	
Dnr	RR 2015-000109	

Datum
2015-03-24
Handläggare
Martin Rydgren

Dnr
2862-12
Dir tel
010-6986250

Mottagare
Enligt sändlista

Förslag till ändring av Fiskeriverkets föreskrifter (FIFS 2004:36) om fisket i Skagerrak, Kattegatt och Östersjön

Havs- och vattenmyndigheten överlämnar ett förslag till ändrade föreskrifter för trålfiske efter nordhavsräka innanför trålgränsen norr om latituden 58 31,50 N.

Följande ändringar föreslås träda ikraft den 1 juli 2015 och yttrandet bör ha kommit in till Havs- och vattenmyndigheten senast den 27 april 2015, gärna med en kopia per mail (havochvatten@havochvatten.se). Ange diarienumret i ärendemeningen.

FÖRSLAG

Förslaget innebär att det införs ett krav på tillstånd för trålfiske efter nordhavsräka innanför trålgränsen, norr om latituden 58 31,50 N. För att erhålla ett tillstånd skall fiskelicenshavare, eller behörig företrädare för denne, delta vid Havs- och vattenmyndighetens introduktionsutbildning om naturvärdena i Koster- och Väderöområdet. Kravet på introduktionsutbildning gäller även den som för befäl ombord vid bedrivande av trålfisket.

Trålfiske efter nordhavsräka får endast bedrivas i området med fartyg som har en fungerande AIS ombord vilken ska vara påslagen under hela fiskeresan.

Inom de ovan beskrivna området finns idag sex stycken områden där trålfiske är förbjudet. Förslaget innebär att ett av dessa områden justeras och att trålning förbjuds i ytterligare fem områden.

Ett fullständigt föreskriftsförslag finns i bilaga 3.

BAKGRUND

I samband med inrättandet av Natura 2000-området Kosterfjorden-Väderöfjorden år 2000 vidtogs åtgärder för att säkerställa bevarandemålen i området. Länsstyrelsen i Västra Götalands län tillsammans med lokala fiskare och dåvarande Fiskeriverket ingick i den så kallade Koster-Väderöfjordsöverenskommelsen som innebar att åtgärder vidtogs för att skydda känsliga och värdefulla miljöer i Natura 2000-området. Fiskeriverket stängde bl.a. sex särskilt skyddsvärda områden för trålning.

2009 inrättades Kosterhavets nationalpark som är Sveriges enda marina nationalpark. Nationalparken rymmer i princip helt inom Natura 2000-området Kosterfjorden-Väderöfjorden. Syftet med nationalparken är att bevara ett särpräglat och artrikt havs- och skärgårdsområde samt angränsande landområden i väsentligen oförändrat skick. I syftet ingår att:

- Långsiktigt skydda och bevara områdets naturligt förekommande marina ekosystem, biotoper och arter samtidigt som ett hållbart nyttjande kan ske av områdets biologiska resurser.

- Skydda och vårda områdets naturliga och kulturpräglade miljöer med tillhörande värdefulla växt- och djurliv.
- Underlätta för besökare att uppleva och få kunskap om områdets natur- och kulturvärden samt hur dessa kan nyttjas på ett hållbart sätt.
- Främja forskning och utbildning kring bevarande och hållbart nyttjande av marina och landbaserade ekosystem.

Syftet tryggas bland annat genom att:

Yrkesfisket och fritidsfisket bedrivs enligt fiskerilagstiftningen. Trålning efter räka bedrivs i enlighet med den så kallade Koster-Väderöfjordsmodellen (överenskommelse daterad 2000-10-26) och är förenligt med nationalparkens syfte.

Väderöarnas naturreservat är ett marint naturreservat som också till stora delar ryms inom Natura 2000-området Kosterfjorden-Väderöfjorden. Naturreservatet inrättades 2011.

Vid inrättande av nationalpark och naturreservat har omfattande inventeringar gjorts. Av Sveriges ca 4 300 marina ryggradslösa djur är det uppskattningsvis 200 arter som endast finns här. Många andra arter har sin huvudsakliga svenska utbredning i området. Speciellt skyddsvärda miljöer är de djupa hårbottenarna, områden med ögonkorall och de grunda, exponerade områdena i ytterskärgården med sina skogar av stor-tare. Dessa är särskilt känsliga för ökad sedimentation, oljeutsläpp och fysisk störning. Små öar och skär kring Väderöarna och i Kosterarkipelagen är viktiga reproduktionslokaler för knobbsäl och flera av dessa är dessutom sälskyddsområden.

Drygt 30 båtar fiskar i området och de flesta båtarna är från Strömstad. Enligt uppgifter från fiskeloggar är trålfiske efter nordhavsräka det fiske som är mest omfattande och årligen fångar man ca 200 ton nordhavsräka här. Närheten till land och det för väder relativt skyddade området gör att fiske som bedrivs här kan ske med relativt små båtar. Det småskaliga kustfisket anses vara en viktig komponent i lokalsamhällena såväl för kustkommunerna som på en nationell nivå.

MOTIVERING

Inom nationalparken och naturreservatet finns unika naturvärden ur nationell synvinkel. Det är arter och habitat som befinner sig vid gränsen för dess utbredning. Skador på dessa arter och habitat innebär att dessa unika naturvärden riskerar att försvinna för alltid från Sverige.

Vid samråd med lokala fiskare har det framförts att överträdelser skett i de stängda områdena, skälen för detta kan bero på okunskap från fiskare med dålig kännedom om områdena och det regelverk som gäller för fiske i området.

De lokala fiskarna har, inom ramen för Samförvaltning Norra Bohuslän, med anledning av detta tagit fram ett förslag till förstärkt skydd i området för att säkerställa att de naturvärden som finns i området inte riskerar att skadas.

Inom området finns sedan tidigare sex områden som är stängda för trålfiske. En uppföljning har gjorts av nationalparkens förvaltare i de stängda områdena och denna uppföljning har visat spår och skador i fyra av de sex stängda områdena, samtidigt som det fanns fler arter i de stängda områdena jämfört med kontrollområden. Länsstyrelsen i Västra Götalands län har därför inkommit med en

skrivelse (2014-07-18) där man föreslår en justering av ett av områdena (Spiran) samt att ytterligare fem områden stängs för trålfiske (Björns rev, Ullvillarna/Berggylteskär, Yttre Vattenholmen, Grisbådarna samt Kungsviksflaket).

Havs- och vattenmyndigheten delar fiskarens och länsstyrelsens uppfattning om att regelverket kring trålfiske i området behöver skärpas och har därför tagit fram föreliggande förslag.

Genom att utfärda tillståndsplikt för trålfiske efter nordhavsräka i området får såväl Havs- och vattenmyndigheten samt Kustbevakningen kännedom om vilka fiskare det är som trålar här. Ett krav för att erhålla tillstånd är att den som bedriver trålfiske ska delta i en utbildning om naturvärdena och risken för skador på dessa.

Tillstånden kommer dessutom villkoras så att myndigheten får möjlighet att återkalla dessa för den som inte efterlever bestämmelserna för fiske i området eller villkoren i tillstånden.


Genom tillståndsplikten skapas också en möjlighet till en mer adaptiv förvaltning då villkoren i tillstånden kan förändras då ny kunskap tillkommer, t.ex. vad gäller utveckling av mer selektiva och skonsamma fiskeredskap.

För att underlätta kontrollen av trålfisket föreslås att ett krav för att få bedriva sådant fiske är att fartyget ska vara utrustat med en fungerande AIS och att denna ska vara påslagen under hela fiskeresan. Genom att kräva AIS för samtliga räkråtlare kommer Kustbevakningen ha möjlighet att i realtid se var båtarna finns i området och på så sätt se om trålfiske bedrivs i de stängda områdena. De kommer dessutom ha möjlighet att varna de som närmar sig ett stängt område.


Av förslaget framgår att de föreslagna bestämmelserna kommer att gälla innanför trålgränsen norr om latituden 58 31,50 N. Genom att välja denna avgränsning täcks i princip hela Natura 2000-området Kosterfjorden-Väderöfjorden (SE0520170), nationalparken Kosterhavet samt naturreservatet Väderöarna av bestämmelserna. Dock kommer de mindre områden av Natura 2000-området och Kosterhavets nationalpark som ligger utanför trålgränsen inte att omfattas av de föreslagna bestämmelserna. Då även andra nationer har fiskemöjligheter i dessa mindre områden krävs en separat internationell process för att stärka skyddet i dessa områden.

De förändringar och kompletteringar av områdena med trålfiskeförbud som länsstyrelsen i Västra Götalands län har föreslagit bedöms vara väl motiverade och Havs- och vattenmyndigheten föreslår därför att dessa införs.

Beslut om denna remiss har fattats av avdelningschefen Ingemar Berglund efter föredragning av utredaren Martin Rydgren. I ärendet har även avdelningschefen Björn Sjöberg, enhetscheferna Fredrik Nordwall, Patrik Persson och Inger Dahlgren, verksjuristerna Märta Zetterberg och Pontus Nilsson samt utredaren Lena Tingström deltagit.



Ingemar Berglund



Martin Rydgren

Bilaga 1. Konsekvensutredning enligt förordning (2007:1244) om konsekvensutredning vid regelgivning

1. En beskrivning av problemen och vad man vill uppnå.

Inom nationalparken och naturreservatet finns unika naturvärden ur nationell synvinkel. Det är arter och habitat som befinner sig vid gränsen för dess utbredning. Skador på dessa arter och habitat innebär att dessa unika naturvärden riskerar att försvinna för alltid från Sverige. De lokala fiskarna har tillsammans med länsstyrelsen i Västra Götalands län, inom ramen för Samförvaltning Norra Bohuslän, tagit fram ett förslag till förstärkt skydd i området för att säkerställa att de naturvärden som finns i området inte riskerar att skadas. Förslaget innebär framförallt att det införs ett krav på tillstånd för trålfiske efter räka i området, att fartygen måste ha AIS samt att ytterligare fem stängda områden införs. Syftet med förslaget är att fisket i området skall kunna bedrivas på ett långsiktigt hållbart sätt.

2. En beskrivning av vilka alternativa lösningar som finns för det man vill uppnå och vilka effekterna blir om någon reglering inte kommer till stånd.

Om föreslagna regler inte införs skulle detta kunna innebära att trålfiske i området inte bedrivs på ett långsiktigt hållbart sätt och att de bevarandemål som antagits för de skyddade områdena inte uppnås och att man därmed inte kan uppfylla nationella och internationella miljöåtaganden. Några alternativa lösningar har inte diskuterats då förslaget kommer från verksamhetsutövarna och länsstyrelsen och Havs- och vattenmyndigheten har bedömt att förslaget innebär att skyddet förstärks.

3. Uppgifter om vilka som berörs av regleringen.

Alla fartyg som har för avsikt att bedriva trålfiske efter räka i området berörs av regleringen. 2014 bedrev 30 fartyg sådant fiske.

4. Uppgifter om vilka kostnadmässiga och andra konsekvenser regleringen medför och en jämförelse av konsekvenserna för de övervägda regleringsalternativen.

Idag finns ett krav att alla fartyg över 15 meter ska ha AIS-sändare installerade på fartygen. Ett okänt antal fartyg under 15 meter kommer dock att vara tvungna att installera AIS om de vill kunna få ett tillstånd att tråla i området. Att installera en AIS innebär enligt uppgift från näringen en kostnad på ca 10 000 kr. Utöver denna installation behöver fiskare som vill ha ett tillstånd delta vid ett utbildningstillfälle. Detta kan innebära att en arbetsdag går förlorad om fiskaren inte kan kompensera för detta genom fiske vid ett annat tillfälle. Utbildningstillfället kommer dock i första hand förläggas till fredagar, då fiskarna normalt inte bedriver fiske.

5. En bedömning av om regleringen överensstämmer med eller går utöver de skyldigheter som följer av Sveriges anslutning till Europeiska unionen

Den gemensamma fiskeripolitiken omfattar åtgärder för bevarande och förvaltning av levande marina akvatiska resurser, dvs. de akvatiska resurserna i haven. Det finns dock inte några bevarandeåtgärder på EU-nivå som motsvarar de åtgärder som nu föreslås. Då detta fiske inte reglerats av EU innebär förslaget en komplettering av EU:s regelverk. Kompletteringen avser havet inom 12-milsgränsen i enlighet med artikel 11.1 i förordning (EU) 1380/2013 och berör inte

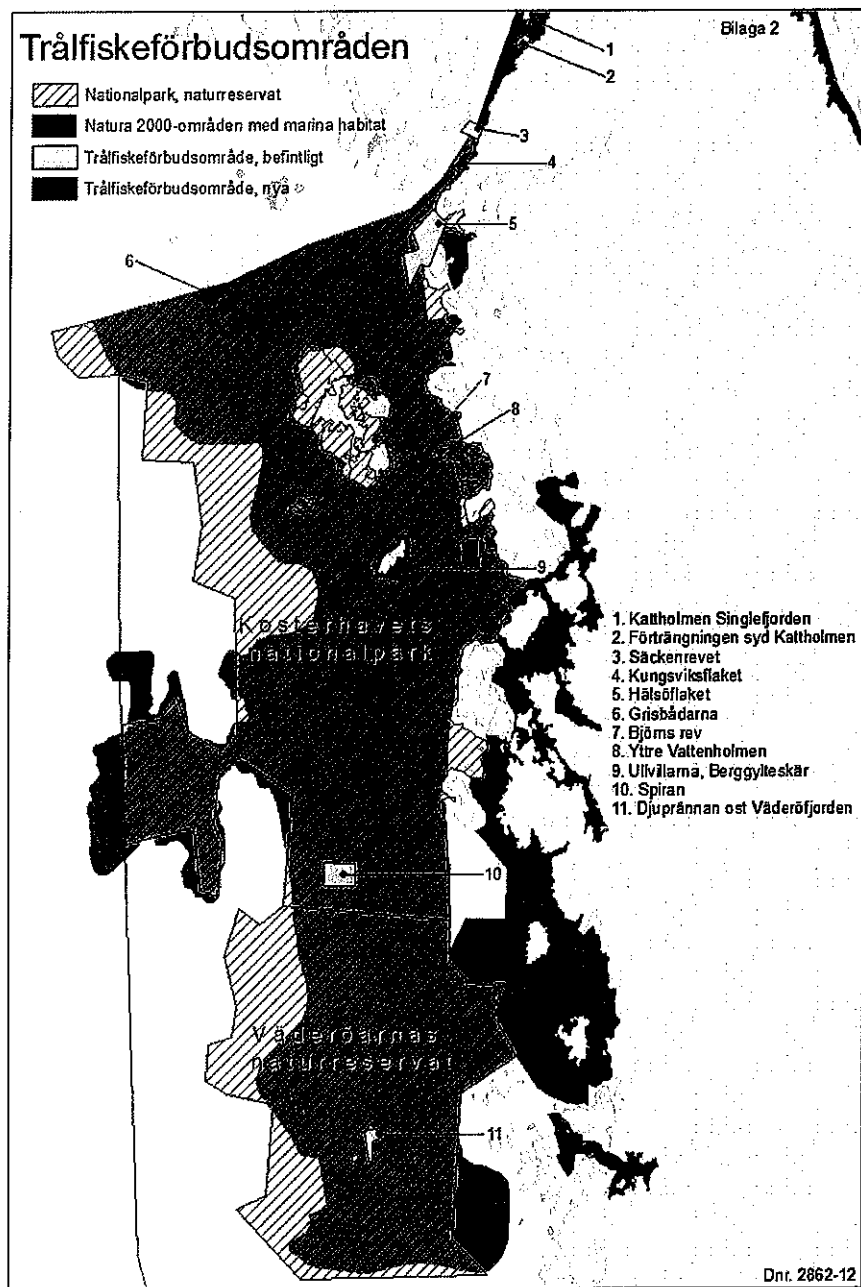
några andra medlemsstaters fiskefartyg, eftersom endast svenska fiskefartyg har tillträde till vattnen i fråga.

6. En bedömning av om särskilda hänsyn behöver tas när det gäller tidpunkten för ikraftträdande och om det finns behov av speciella informationsinsatser.

Bestämmelserna kommer att kungöras i vanlig ordning och utöver detta kommer information ges via Havs- och vattenmyndighetens hemsida samt pressmeddelanden.

Utöver detta kommer Havs- och vattenmyndigheten att skicka personligt brev med information om bestämmelserna till alla som fiskat i området under 2014. I brevet kommer det framgå hur och när ansökan om tillstånd ska ske samt när och var utbildningstillfällena ska äga rum.

Bilaga 2. Översiktskarta



Bilaga 3. Föreskriftsförslag

Havs- och vattenmyndighetens föreslagna ändringar i Fiskeriverkets föreskrifter (2004:36) om fiske i Skagerrak, Kattegatt och Östersjön

Med stöd av 2 kap. 7 § förordningen (1994:1716) om fisket, vattenbruket och fiskerinäringen föreskriver Havs- och vattenmyndigheten i fråga om Fiskeriverkets föreskrifter (FIFS 2004:36) om fiske i Skagerrak, Kattegatt och Östersjön

dels att nuvarande 3 kap. 12 § andra stycket ska betecknas 12 b §

dels att nuvarande 3 kap. 12 a § ska betecknas 12 c §

dels att nuvarande 3 kap. 12 b § ska betecknas 12 d §

dels att nuvarande 3 kap. 12 c § ska betecknas 12 e §

dels att nuvarande 3 kap. 12 d § ska betecknas 12 f §

dels att det ska införas en ny paragraf, 3 kap. 12 a §

dels att 3 kap. 11 § samt *bilaga 8* ska ha följande lydelse.

3 kap. 11 §

Nuvarande lydelse

Föreslagen lydelse

Nuvarande lydelse	Föreslagen lydelse
<p>3 kap. Gemensamma fiskebestämmelser</p> <p><i>Trålfiske m.m.</i></p> <p>11 §¹ Utan hinder av förbudet i 10 § får trålfiske innanför trålgränsen bedrivas</p> <p>1. på allmänt vatten inom de trålfiskeområden och enligt de villkor som anges i <i>bilaga 7</i>,</p> <p>2. i Skagerrak och Kattegatt efter djuphavsräka på ett djup av minst 60 meter enligt de villkor som anges i 12 §,</p> <p>3. i Skagerrak och Kattegatt med flyttrål fr.o.m. den 1 oktober t.o.m. den 15 april med fartyg vars maskinstyrka understiger 1000 kW eller vars största längd är högst 35 meter</p> <p>– inom den del av det i <i>bilaga 7</i> angivna trålfiskeområdet A 4. Hällö – Måseskär, inklusive undantagsområdena, som ligger mer än två nautiska mil utanför baslinjerna,</p> <p>– mellan latituderna 58 00,00 N och 57 51,00 N in till en linje två nautiska mil utanför baslinjerna,</p> <p>– mellan latituderna 57 51,00 N och 57 00,00 N in till baslinjerna samt innanför baslinjerna i de delar av i <i>bilaga 7</i> angivna trålfiskeområden som ligger mellan dessa latituder.</p> <p>Trots bestämmelserna i första stycket 2 får trålfiske inte bedrivas inom de områden som anges i <i>bilaga 8</i>. Vid flyttrålfiske innanför trålgränsen skall Havs- och vattenmyndigheten, när myndigheten så påfordrar, beredas möjlighet att ha med personal för observation och provtagning. (<i>HVMFS 2011:7</i>).</p>	<p>3 kap. Gemensamma fiskebestämmelser</p> <p><i>Trålfiske m.m.</i></p> <p>11 §² Utan hinder av förbudet i 10 § får trålfiske innanför trålgränsen bedrivas</p> <p>1. på allmänt vatten inom de trålfiskeområden och enligt de villkor som anges i <i>bilaga 7</i>,</p> <p>2. i Skagerrak och Kattegatt efter <i>nordhavsräka</i> på ett djup av minst 60 meter enligt de villkor som anges i 12 §,</p> <p>3. i Skagerrak och Kattegatt med flyttrål fr.o.m. den 1 oktober t.o.m. den 15 april med fartyg vars maskinstyrka understiger 1000 kW eller vars största längd är högst 35 meter</p> <p>– inom den del av det i <i>bilaga 7</i> angivna trålfiskeområdet A 4. Hällö – Måseskär, inklusive undantagsområdena, som ligger mer än två nautiska mil utanför baslinjerna,</p> <p>– mellan latituderna 58 00,00 N och 57 51,00 N in till en linje två nautiska mil utanför baslinjerna,</p> <p>– mellan latituderna 57 51,00 N och 57 00,00 N in till baslinjerna samt innanför baslinjerna i de delar av i <i>bilaga 7</i> angivna trålfiskeområden som ligger mellan dessa latituder.</p> <p>Vid flyttrålfiske innanför trålgränsen skall Havs- och vattenmyndigheten, när myndigheten så påfordrar, beredas möjlighet att ha med personal för observation och provtagning.</p>

¹ Senaste lydelse FIFS 2005:42.

² Ändringen innebär att andra stycket tas bort.

3 kap. 12 §

Nuvarande lydelse

Föreslagen lydelse

Nuvarande lydelse	Föreslagen lydelse
<p><i>Trålfiske m.m.</i></p> <p>12 §³ Vid trålfiske efter nordhavsräka innanför trålgränsen får respektive trålbord väga högst 350 kg och ha en yta om maximalt 2,7 m². Respektive trålbord ska vara tydligt märkt av tillverkaren med trålbordets vikt och yta. Trålen ska</p> <ol style="list-style-type: none"> 1. vara en enkelkopplad singeltrål, 2. ha en artsorterande rist enligt de specifikationer som anges i <i>bilaga 9</i>, 3. ha en maskstorlek om minst 35 millimeter, 4. i övertelnen vara högst 38 meter mellan armarnas yttre ändrar (simmingar), 5. i undertelnen vara högst 50 meter mellan armarnas yttre ändrar (simmingar), 6. i undertelnen eller nät i trålarms inte gå längre fram än övertelnens simmingar, 7. ha en omkrets vid undertelnens mittpunkt som inte överstiger 130 meter mätt med diagonalt sträckta maskor. <p>I Gullmarsfjorden innanför en rät linje från Stångö huvud över sjömärket Spättan till Skaftölandet gäller, utöver villkoren i första stycket, följande.</p> <ol style="list-style-type: none"> 1. Trålfiske får ske endast efter särskilt tillstånd av Havs- och vattenmyndigheten. Tillstånd lämnas för högst ett år åt gången och med giltighet endast under de tider och på de särskilda villkor som anges i tillståndet. Antalet samtidigt gällande tillstånd får avse högst fyra fartyg. Vid tillståndsprövningen ska beaktas tidigare fiske i Gullmarsfjorden eller inom trålfiskeområdena A 1-3 enligt <i>bilaga 7</i> samt det aktuella fiskets betydelse för den sökandes totala inkomst från fiske. 2. Trålfiske får endast ske inom ett område som i söder begränsas av en linje vid Finnsbo genom latituden 58 18, 05 N och i norr av en linje vid Ormestad genom latituden 58 21, 70 N. Mellan Hällebäcksbrygga och Ormestad får fisket inte bedrivas närmare land än 200 meter. Fisket får inte heller bedrivas närmare Hällebäcksgrundet än 100 meter. 3. Vardera av de trålbord som används vid trålfiske i Gullmarsfjorden får väga högst 185 kg och ha en yta om maximalt 1,3 m². Respektive trålbord ska vara tydligt märkt av tillverkaren med trålbordets vikt och yta. Trålens överteln får vara högst 10 meter och dess underteln högst 20 meter mellan armarnas yttre ändrar (simmingar). Trålens underteln eller nät i trålarms får inte gå längre fram än övertelnens simmingar. Trålens omkrets får inte överstiga 45 meter vid undertelnens mittpunkt, mätt med diagonalt sträckta maskor. 4. Trålfiske i Gullmarsfjorden får varje kalenderår ske under högst 80 dagar sammanlagt för de fartyg som bedriver sådant fiske. Havs- och vattenmyndigheten meddelar i särskilda föreskrifter när trålfisket ska upphöra. 	<p><i>Trålfiske m.m.</i></p> <p>12 §⁴ Vid trålfiske efter nordhavsräka innanför trålgränsen får respektive trålbord väga högst 350 kg och ha en yta om maximalt 2,7 m². Respektive trålbord ska vara tydligt märkt av tillverkaren med trålbordets vikt och yta. Trålen ska</p> <ol style="list-style-type: none"> 1. vara en enkelkopplad singeltrål, 2. ha en artsorterande rist enligt de specifikationer som anges i <i>bilaga 9</i>, 3. ha en maskstorlek om minst 35 millimeter, 4. i övertelnen vara högst 38 meter mellan armarnas yttre ändrar (simmingar), 5. i undertelnen vara högst 50 meter mellan armarnas yttre ändrar (simmingar), 6. i undertelnen eller nät i trålarms inte gå längre fram än övertelnens simmingar, 7. ha en omkrets vid undertelnens mittpunkt som inte överstiger 130 meter mätt med diagonalt sträckta maskor.

³ Senaste lydelse HVMFS 2011:7.

⁴ Ändringen innebär att 3 kap. 12 § andra stycket ska betecknas 3 kap. 12 b §.

(HVMFS 2014:30).

Ny paragraf: 3 kap.12 a §

Nuvarande lydelse

Föreslagen lydelse

	<p>Trålfiske m.m.</p> <p><i>12 a § I området innanför trålgränsen, norr om latituden 58 31,50 N till gränsen mot Norge gäller, utöver villkoren i 12 § första stycket, följande:</i></p> <ol style="list-style-type: none"> 1. Trålfiske får inte bedrivas inom de områden som anges i bilaga 8. 2. Från och med den 1 juli 2015 får trålfiske efter nordhavsräka bedrivas endast med särskilt tillstånd från Havs- och vattenmyndigheten. Tillstånd kan endast beviljas fiskelicenshavare, eller behörig företrädare för denne, efter erhållande av intyg om deltagande vid Havs- och vattenmyndighetens introduktionsutbildning om naturvårderna i Koster- och Väderöområdet. Kravet på intyg från introduktionsutbildningen gäller även den som för befäl ombord vid bedrivande av trålfiske. 3. Trålfiske får bedrivas endast med fartyg som har fungerande automatiskt identifieringssystem (AIS) ombord vilken ska vara påslagen under hela fiskeresan. 4. Tillståndet ska som längst gälla under ett år inom ramen för en förvaltningsperiod vilken löper från 1 juni till 31 maj. <p>Ansökan ska göras av fiskelicenshavaren, eller behörig företrädare för denne, på av Havs- och vattenmyndigheten fastställd blankett och inkomma till myndigheten senast två kalendermånader före fisket är tänkt att påbörjas. För förvaltningsperioden år 2015 ska dock ansökan inkomma till myndigheten senast den 7 juni om fisket är tänkt att påbörjas mellan den 1 juli – 31 augusti 2015.</p> <p>Den som tidigare inte följt regler och villkor vid fiske kan nekas tillstånd.</p> <p>Tillståndet kan återkallas om det har meddelats på grund av felaktiga uppgifter i ansökan, om brott mot eller allvarlig överträdelse av fiske- eller miljölagstiftningen har begåtts inom ramen för fiskets bedrivande, eller om villkoren för tillståndet inte följs. Om tillståndet återkallats på grund av brott eller allvarlig överträdelse kan nytt tillstånd inte sökas under de två följande förvaltningsperioderna.</p> <p>Tillståndet kan förenas med ytterligare villkor.</p>
--	--

Ändrad beteckning:**Nuvarande 3 kap.12 § andra stycket ska betecknas 12 b §****Nuvarande 3 kap. 12 a, b c, d §§ ska betecknas 12 c, d, e och f §§**

Nuvarande lydelse

Föreslagen lydelse

<p>Se 3 kap. 12 § andra stycket ovan.</p> <p>12 a §⁵ Fiske med trålredskap efter fjärsing i Kattegatt får endast bedrivas med redskap som har en maskstorlek av minst 90 millimeter.</p> <p>12 b § Vid trålfiske efter djuphavsräka (Pandanus) utanför trålgränsen i Skagerrak ska förlängningsstycke och lyft i trålen ha en maskstorlek om minst 35 millimeter och en artsorterande rist enligt de specifikationer som anges i <i>bilaga 9</i>.</p> <p>12 c § Vid trålfiske efter havskräfta utanför trålgränsen</p>	<p><i>Trålfiske m.m.</i></p> <p>12 b § I Gullmarsfjorden innanför en rät linje från Stångö huvud över sjömärket Spättan till Skaftölandet gäller, utöver villkoren i 12 § första stycket, följande.</p> <p>1. Trålfiske får bedrivas endast efter särskilt tillstånd av Havs- och vattenmyndigheten. Tillstånd lämnas för högst ett år åt gången och med giltighet endast under de tider och på de särskilda villkor som anges i tillståndet. Antalet samtidigt gällande tillstånd får avse högst fyra fartyg. Vid tillståndsprövningen ska beaktas tidigare fiske i Gullmarsfjorden eller inom trålfiskeområdena A 1-3 enligt <i>bilaga 7</i> samt det aktuella fiskets betydelse för den sökandes totala inkomst från fiske.</p> <p>2. Trålfiske får endast bedrivas inom ett område som i söder begränsas av en linje vid Finnsbo genom latituden 58 18, 05 N och i norr av en linje vid Ormestad genom latituden 58 21, 70 N. Mellan Hällebäcks brygga och Ormestad får fisket inte bedrivas närmare land än 200 meter. Fisket får inte heller bedrivas närmare Hällebäcksgrundet än 100 meter.</p> <p>3. Vardera av de trålbord som används vid trålfiske i Gullmarsfjorden får väga högst 185 kg och ha en yta om maximalt 1,3 m². Respektive trålbord ska vara tydligt märkt av tillverkaren med trålbordets vikt och yta. Trålens överteln får vara högst 10 meter och dess underteln högst 20 meter mellan armarnas yttre ändar (simmingar). Trålens underteln eller nät i trålarms får inte gå längre fram än övertelnens simmingar. Trålens omkrets får inte överstiga 45 meter vid undertelnens mittpunkt, mätt med diagonalt sträckta maskor.</p> <p>4. Trålfiske i Gullmarsfjorden får varje kalenderår bedrivas under högst 80 dagar sammanlagt för de fartyg som bedriver sådant fiske. Havs- och vattenmyndigheten meddelar i särskilda föreskrifter när trålfisket ska upphöra.</p> <p>12 c § Fiske med trålredskap efter fjärsing i Kattegatt får endast bedrivas med redskap som har en maskstorlek av minst 90 millimeter.</p> <p>12 d § Vid trålfiske efter <i>nordhavsräka</i> utanför trålgränsen i Skagerrak ska förlängningsstycke och lyft i trålen ha en maskstorlek om minst 35 millimeter och en artsorterande rist enligt de specifikationer som anges i <i>bilaga 9</i>.</p> <p>12 e § Vid trålfiske efter havskräfta utanför trålgränsen i</p>
--	--

⁵ Senast lydelse FIFS 2009:6

<p>i Skagerrak ska förlängningsstycket och lyftet i trålen bestå av fyrkantsmaska om minst 70 millimeter maskstorlek. Den sammanlagda längden på lyft och förlängningsstycke ska vara minst 8 meter. Trålen ska ha en artsortande rist enligt de specifikationer som framgår i <i>bilaga 9</i>.</p> <p>12 d § Vid trålfiske efter fisk eller vid trålfiske efter fisk och havskräfta, med undantag av pelagiska arter, utanför trålgränsen i Skagerrak ska trålen</p> <ol style="list-style-type: none"> 1. ha en maskstorlek om minst 120 millimeter i lyftet och förlängningsstycket, och den sammanlagda längden ska vara minst 8 meter, eller 2. ha en maskstorlek om minst 90 millimeter i lyftet och förlängningsstycket tillsammans med en panel bestående av minst 140 millimeter fyrkantsmaska eller 270 millimeter diagonalmaska. Panelen ska vara minst 3 meter lång och placeras högst 4 meter från slutet av trålen. Panelen ska ha samma bredd som överstycket på trålen och vara fäst mellan sömmarna. Om diagonalmaska används i panelen i en fyrpanelspåse ska denna monteras med tre 90 millimetersmaskor till en 270 millimetersmaska. 	<p>Skagerrak ska förlängningsstycket och lyftet i trålen bestå av fyrkantsmaska om minst 70 millimeter maskstorlek. Den sammanlagda längden på lyft och förlängningsstycke ska vara minst 8 meter. Trålen ska ha en artsortande rist enligt de specifikationer som framgår i <i>bilaga 9</i>.</p> <p>12 f § Vid trålfiske efter fisk eller vid trålfiske efter fisk och havskräfta, med undantag av pelagiska arter, utanför trålgränsen i Skagerrak ska trålen</p> <ol style="list-style-type: none"> 1. ha en maskstorlek om minst 120 millimeter i lyftet och förlängningsstycket, och den sammanlagda längden ska vara minst 8 meter, eller 2. ha en maskstorlek om minst 90 millimeter i lyftet och förlängningsstycket tillsammans med en panel bestående av minst 140 millimeter fyrkantsmaska eller 270 millimeter diagonalmaska. Panelen ska vara minst 3 meter lång och placeras högst 4 meter från slutet av trålen. Panelen ska ha samma bredd som överstycket på trålen och vara fäst mellan sömmarna. Om diagonalmaska används i panelen i en fyrpanelspåse ska denna monteras med tre 90 millimetersmaskor till en 270 millimetersmaska.
--	--

<i>Bilaga 8</i>				<i>Bilaga 8</i>			
OMRÅDEN I SKAGERRAK DÄR TRÅLFISKE ÄR FÖRBJUDET				OMRÅDEN I SKAGERRAK DÄR TRÅLFISKE ÄR FÖRBJUDET			
I följande områden i Kosterfjorden och Väderöfjorden är trålfiske förbjudet. Områdena avgränsas av räta linjer mellan angivna punkter				I följande områden i Kosterfjorden och Väderöfjorden är trålfiske förbjudet. Områdena avgränsas av räta linjer mellan angivna punkter			
1. Kattholmen, Singlefjorden				1. Kattholmen, Singlefjorden			
Pkt	Lat. N	Long. O		Pkt	Lat. N	Long. O	
1	59 03,708	11 09,414		1	59 03,708	11 09,414	
2	59 03,507	11 09,303		2	59 03,507	11 09,303	
3	59 03,503	11 09,400		3	59 03,503	11 09,400	
4	59 03,693	11 09,487		4	59 03,693	11 09,487	
2. Förträngningen syd Kattholmen				2. Förträngningen syd Kattholmen			
Pkt	Lat. N	Long. O		Pkt	Lat. N	Long. O	
1	59 03,246	11 09,153		1	59 03,246	11 09,153	
2	59 03,023	11 08,728		2	59 03,023	11 08,728	
3	59 02,890	11 09,044		3	59 02,890	11 09,044	
4	59 03,122	11 09,484		4	59 03,122	11 09,484	
3. Förträngningen Säckenrevet				3. Förträngningen Säckenrevet			
Pkt	Lat. N	Long. O		Pkt	Lat. N	Long. O	
1	59 00,989	11 06,698		1	59 00,989	11 06,698	
2	59 00,699	11 06,226		2	59 00,699	11 06,226	
3	59 00,515	11 07,074		3	59 00,515	11 07,074	
4	59 00,823	11 07,380		4	59 00,823	11 07,380	
4.⁶ Förträngningen sydost Spiran				4. Kungsviksflaket			
Pkt	Lat. N	Long. O		Pkt	Lat. N	Long. O	
1	58 42,033	11 01,666		1	59 00,154	11 06,506	
2	58 41,441	11 01,740		2	58 59,828	11 06,056	
3	58 41,484	11 03,263		3	58 59,729	11 06,268	
4	58 42,057	11 03,195		4	59 00,080	11 06,109	
Område 4 får passeras under trålning i en korridor som avgränsas av longituderna 11 02,53 O och 11 02,63 O. Passagen skall om möjligt ske längs longituden 11 02,575 O. Endast en trälare i taget får passera området. Före passage skall övriga i närheten trälade fartyg meddelas att passage genom området avses ske.				5. Hälsöflaket			
Pkt	Lat. N	Long. O		Pkt	Lat. N	Long. O	
1	58 35,349	11 04,462		1	58 58,679	11 05,145	
2	58 34,559	11 04,751		2	58 58,358	11 05,848	
3	58 34,581	11 04,957		3	58 57,250	11 05,100	
4	58 35,062	11 04,871		4	58 57,250	11 04,700	
5	58 35,165	11 05,216		5	58 56,695	11 04,152	
				6	58 57,509	11 03,726	
				7	58 57,651	11 04,522	
				8	58 58,103	11 04,182	

⁶ Ändringen innebär att andra stycket tas bort.

6	58 35,409	11 05,049			
6. Hälsöflaket					
Pkt	Lat. N	Long. O			
1	58 58,679	11 05,145			
2	58 58,358	11 05,848			
3	58 57,250	11 05,100			
4	58 57,250	11 04,700			
5	58 56,695	11 04,152			
6	58 57,509	11 03,726			
7	58 57,651	11 04,522			
8	58 58,103	11 04,182			
			6. Grisbådarna		
			Pkt	Lat. N	Long. O
			1	58 56,315	10 53,820
			2	58 56,527	10 54,940
			3	58 55,929	10 54,566
			4	58 56,049	10 53,672
			7. Björns rev		
			Pkt	Lat. N	Long. O
			1	58 52,591	11 04,997
			2	58 52,191	11 05,343
			3	58 52,238	11 05,687
			4	58 52,624	11 05,222
			8. Yttre Vattenholmen		
			Pkt	Lat. N	Long. O
			1	58 52,650	11 06,060
			2	58 52,522	11 06,039
			3	58 52,404	11 06,235
			4	58 52,436	11 06,389
			9. Ullvillarna/Berggylteskär		
			Pkt	Lat. N	Long. O
			1	58 49,889	11 05,108
			2	58 49,223	11 04,499
			3	58 49,114	11 04,829
			4	58 49,856	11 05,283
			10. Förträngningen sydost Spiran		
			Pkt	Lat. N	Long. O
			1	58 42,033	11 01,666
			2	58 41,441	11 01,740
			3	58 41,484	11 03,263
			4	58 42,057	11 03,195
			11. Djuprännan ost Väderöfjorden		
			Pkt	Lat. N	Long. O
			1	58 35,349	11 04,462
			2	58 34,559	11 04,751
			3	58 34,581	11 04,957
			4	58 35,062	11 04,871
			5	58 35,165	11 05,216
			6	58 35,409	11 05,049

Bilaga 4. Sändlista

Jordbruksverket

Naturvårdsverket

Kustbevakningen

Länsstyrelsen i Västra Götalands län

Strömstads kommun

Tanums kommun

Regelrådet

Svenska Kustfiskareföreningen Väst

Samförvaltningen Norra Bohuslän

Sveriges Fiskares Riksförbund

Sveriges Sportfiske- och Fiskevårdsförbund

WWF

SNF