

Från: Martin Karlsson <martin.karlsson@havochvatten.se>
Skickat: den 21 juni 2023 11:29
Till: 'registrator@kustbevakningen.se'; 'jordbruksverket@jordbruksverket.se'; 'kundtjanst@naturvardsverket.se'; Regelrådet; gotland@lansstyrelsen.se; 'fredrik@sfpo.se'; 'info@hkpo.se'; 'info@wwf.se'; 'remisser@naturskyddsforeningen.se'; thomas.lennartsson@vattenagarna.se; info@seff.org; info@sportfiskarna.se; [REDACTED]
Kopia: Havs- och vattenmyndigheten
Ämne: Remiss om ökat skydd av havsöring runt Gotlands kustvatten
Bifogade filer: Bilaga 1 Kartor_gransdragning_dnr_805-23.pdf; Bilaga 2 Konsekvensutredning_dnr_805-23.pdf; Bilaga 3 Sändlista_dnr_805-23.pdf; Remiss ökat skydd av öring Gotland_dnr_805-23-tillgänglig.pdf

Uppföljningsflagga: Följ upp
Flagga: Har meddelandeflagga

Kategorier: Björn
AppServerName: p360_prod
DocumentID: RR 2023-155:01
DocumentIsArchived: -1

Hej,

Översänder härmed remiss gällande ökat skydd av havsöring runt Gotlands kustvatten samt ändringar av gränser avseende fredningsområden i Gotlands kommun.

Remissvar ska ha inkommit till Havs- och vattenmyndigheten senast den 11 augusti 2023 och enligt anvisning i remiss.

Remissen kommer också läggas upp här under dagen:

<https://www.havochvatten.se/om-oss-kontakt-och-karriar/om-oss/remisser-fran-hav.html>

Vänligen
Martin



Martin Karlsson
Utredare
Fiskeregleringsenheten
Havs- och vattenmyndigheten
+46106986242

Gullbergs Strandgata 15, 411 04 Göteborg
Box 11930, SE-404 39 Göteborg
martin.karlsson@havochvatten.se
www.havochvatten.se

**Havs
och Vatten
myndigheten**

Havs- och vattenmyndigheten behandlar dina personuppgifter i enlighet med dataskyddsförordningen och myndighetens dataskyddspolicy, läs mer på www.havochvatten.se/sa-behandlar-hav-dina-personuppgifter

SwAM processes your personal data in accordance with the General Data Protection Regulation (GDPR) and our Data Protection Policy, see www.havochvatten.se/sa-behandlar-hav-dina-personuppgifter

Remiss

Handläggare
Martin Karlsson
Fiskeregleringsenheten
martin.karlsson@havochvatten.se

Datum 2023-06-20

Dnr 805-23

Remiss om ökat skydd för havsöring runt Gotlands kustvatten samt ändringar av gränser avseende fredningsområden i Gotlands kommun

Hantering

Havs- och vattenmyndigheten önskar ta del av era synpunkter på bifogat förslag till föreskrifter och konsekvensutredning. Förslaget gäller dels förlängd fredningstid i 25 befintliga fredningsområden, dels, i likhet med angränsande län på fastlandssidan, införande av en fångstbegränsning på en icke fenklippt havsöring per dag för fiske med handredskap och ryssjor. I övrigt har gränsdragningen i nio befintliga fredningsområden setts över i samband med denna remiss.

Länsstyrelsen bör remittera förslaget till berörda intressenter samt på lämpligt sätt hålla förslaget tillgängligt för allmänheten.

Förslaget föreslås träda i kraft den 2023-09-01


Remissvar ska ha inkommit till Havs- och vattenmyndigheten senast den 2023-08-11

Havs- och vattenmyndigheten ser helst att svaret skickas med e-post till havochvatten@havochvatten.se i Wordformat. Ange ärendets diarienummer i e-postmeddelandets ärendemening.


Havs- och vattenmyndigheten publicerar remissvar från myndigheter, företag och organisationer på sin webbsida. Remissvar från privatpersoner publiceras inte. Du hittar mer information om hur HaV behandlar dina personuppgifter i samband med remisshanteringen på [Havs- och vattenmyndighetens webbsida](#).

Eventuella frågor om förslaget kan ställas till Martin Karlsson, telefon 010-6986242, e-mail martin.karlsson@havochvatten.se.

Denna remiss har beslutats av avdelningschef Mats Svensson efter föredragning av utredaren Martin Karlsson. I den slutliga handläggningen av ärendet har även utredaren Christine Walder och verksjurist Sofia Flack medverkat.



Mats Svensson



Martin Karlsson

Bakgrund och syfte avseende ökat skydd för havsöringen

Havsöringen längs Gotlands kuster har i likhet med öringsbestånden i hela Egentliga Östersjön minskat under de senaste 10 åren. I Östersjön påverkas öringsbestånden bland annat av rekryteringsframgången som påverkas negativt av övergödning, kanalisering, vandringshinder, vattenkraftutnyttjande och låg vattenföring sommartid på grund av ett utdikad landskap. Örings förutsättningar kommer därmed också försämrats i ett varmare klimat. Uppvärmningen har troligen störst negativa effekter på öring i starkt reglerade vattendrag genom låga vattenflöden, partiell uttorkning och höga vattentemperaturer.

Uppvandringen av lekfisk har haft en positiv trend i flera norrländska älvar, även om det är stor variation mellan år. Rekrytering av havsöring skattas med hjälp av tätheter av öringungar i vattendragen. I vattendrag som mynnar i Egentliga Östersjön har öringtätheterna länge varit högre än i Bottniska viken. Tätheterna har under senare år däremot långsamt ökat, i både Bottenviken och Bottenhavet, samtidigt som tätheterna i Östersjöns vattendrag istället minskat.

Gotlands vattendrag är små och ofta kraftigt påverkade av dikning och kanalisering. Gotland har därför drabbats särskilt hårt efter en rad torra somrar och höstar med nollflöden i många vattendrag. I de vattendrag som ingår i det regionala elfiskeprogrammet är detta märkbart med minskad vattenföring och ökad vattentemperatur i många vattendrag. Den lekfiskräkning som sker i tre vattendrag i länet, och som pågått i minst fem år, visar på nedåtgående trender. I det vattendrag där lekfiskräkning pågått längst är nedgången markant. Under leksäsongen 2022 simmade endast 30 vuxna havsöringar upp i Själsoån jämfört med ett tidigare medeltal på cirka 150 individer.

Mot bakgrund av en generell bekymmersam bild av att örings lekframgång framför allt i Egentliga Östersjön, samt att denna kan komma att bli än mer påverkad av ett varmare klimat har länsstyrelsen i Gotland med hjälp av vetenskaplig rådgivning från Sveriges lantbruksuniversitet sett över möjliga förvaltningsåtgärder regionalt för att stärka havsöringen på Gotland. Syftet är att minska påverkan främst på kustfasen av örings livscykel och främst på lekmogen vuxen fisk. Detta för att fler havsöringar ska ges möjlighet att nå sina lekområden. Givet att ett varmare klimat också påverkar när havsöringen vandrar har länsstyrelsen även sett över redan befintliga fiskeregleringar i fredningsområden och försökt anpassa dessa efter rådande/skiftande förutsättningar.

Länsstyrelsen Gotlands län inkom den 17 februari med en begäran till Havs- och vattenmyndigheten om att ytterligare skydda havsöringen regionalt. I framtagandet av förslagen på föreskriftsändringar har Fiskeriförvaltning Gotland (FFG) med representanter från yrkesfisket, sportfisket, husbehovsfisket och vattenägarna deltagit. Länsstyrelsen anger att det finns konsensus om föreslagna ändringar inom FFG.

Av länsstyrelsen Gotlands län föreslagna ändringar:

Förlängd fredningstid i befintliga fredningsområden (1 september t.om. 31 januari)

Gotlands län har idag 25 fredningsområden. I dessa fredningsområden finns mynningsområden till vattendrag som öringen vandrar upp och leker i. I fredningsområdena är allt fiske förbjudet under perioden 1 oktober – 31 december. Områdena omfattar sammanlagt 34 vattendrag och fredningsområdena har primärt inrättats för att skydda havsöringens anadroma lekbeteende.

Som ett led i att försöka skydda havsöringen ytterligare har länsstyrelsen tillsammans med samförvaltningsorganet Fiskeförvaltning Gotland (FFG) gått ut med rekommendationer om att undvika fiske i fredningsområdena även under september och januari månad. Detta eftersom lekfisken observerats samlas i närheten av vattendragen redan tidigt under hösten i september månad. Här är öringen förhållandevis stationär under en tid till dess att höstregnen fyller på tillräckligt med vatten vilket skapar förutsättningar för havsöringen att simma upp i åarna. Under denna period är fisken alltså aggregerad och därmed lätt att fånga eftersom den samlas i större antal på en begränsad yta. På grund av torra höstar har det ibland dröjt innan öringen kan ta sig upp i många av åarna och det är inte ovanligt att leken nu sker först i slutet av december och in i januari. Det kan följaktligen simma

havsöringar som ännu inte lekt utanför åarna även i januari utan formellt fredningsskydd. Den fisk som har lekt är också benägna att hålla sig nära åmynningarna den första tiden efter leken.

Länsstyrelsen Gotlands län anger att rekommendationen om att undvika fiske i fredningsområdena även under september och januari inte har haft någon större effekt. Länsstyrelsen har via egen tillsyn och via fisketillsynspersoner haft en extra kontroll i fredningsområdena under september och januari månad 2021 - 2022. Framför allt under september månad har det varit ett periodvis omfattande fiske inom fredningsområden på öns västra sida.

Havs- och vattenmyndigheten delar länsstyrelsens bedömning om behovet av en förlängd fredningstid med två månader i befintliga fredningsområden och ser positivt på att länsstyrelsen agerar proaktivt och dessutom kan stödja förslaget med riktade tillsynsinsatser innevarande år för att ytterligare stödja motiven. Förslaget är därför att fredningstiden i befintliga fredningsområden förlängs med två månader och istället gäller från och med 1 september till och med 31 januari.

Problematiken med senarelagt lekbeteende i och med nederbördsfattiga höstar är inte unikt för Gotlands län och HaV ser gärna att fortsatt uppföljning sker regionalt som grund för en större översyn kring ändrade fredningstider i andra mynningsområden längs hela Östersjökusten. Detta under förutsättning att den förlängda fredningstiden har positiv effekt på antalet lekvandrande öringar framöver.

Fångstbegränsning på vild öring vid fiske med handredskap och ryssja

Den samlade bedömningen av den vilda öringens status i Östersjön innebär att vild öring är särskilt skyddsvärd och att fångsterna därför bör begränsas. För att minska risken för att öringbestånden inte fiskas på ett långsiktigt hållbart sätt införde Havs- och vattenmyndigheten en fångstbegränsning under 2020 så att det endast är tillåtet att fånga och behålla högst en vild öring per person och dag. Begränsningen gäller för handredskap och ryssjor. Regeln gäller för närvarande allt vatten från och med Kalmar län till och med Västernorrlands län, Gotland exkluderat.

Anledningen till att begränsningen inte gäller även för nätfiske är att fångsten ofta dör i näten och därför skulle en fångstbegränsning i sådant fiske kunna leda till ökade utkast av fångst som inte får behållas. Eftersom det i området även förekommer odlad öring som är märkt genom att fettfenan är bortklippt, är det möjligt att skilja på odlad och vild fisk. Den odlade fisken kan därför undantas från begränsningen då dessa ändå inte kommer att bidra till de vilda beståndens återhämtning. Länsstyrelsen Gotlands län önskar att samma regel om fångstbegränsning som redan finns i angränsande län på fastlandssidan även ska gälla runt Gotland. Motivet är dels regelförenkling men också av försiktighetsprinciper.

Havs- och vattenmyndigheten ser positivt på att länsstyrelsen Gotlands län sett över behovet för att införa samma regler som gäller på större delen av Östersjökusten på fastlandssidan och instämmer om behovet av regelförenkling. Remitterat förslag är därför att en fångstbegränsning på en icke fenklippt havsöring per dag för handredskap och ryssja också innefattar Gotlands län.

Havs- och vattenmyndigheten önskar att länsstyrelsen Gotlands län fortsatt arbetar aktivt med uppföljning och om inte ändrade regler ger avsedd effekt också överväger att begränsa även nätfisket ytterligare för att begränsa möjligheterna att fånga vild öring generellt.

Övrigt

Gränser för fredningsområden

Utöver de ovan nämnda ändringarna föreslås även ändringar avseende gränserna för fredningsområden i Gotlands kommun. Av totalt 25 fredningsområden i kommunen är det nio stycken områden som har setts över.

Generellt har översynen skett för att ta bort referenser till djupkurvor och för att förbättra avgränsningen av områdena med koordinater som ligger vid strandlinjen. För samtliga områden har noggrannheten för alla koordinater förbättrats till 3 decimalpunkter.

De föreslagna ändringarna framgår nedan och i bilaga 1 till denna remiss.

Havs- och vattenmyndighetens föreslagna föreskriftsändringar med motivering

Föreskrifter som berörs

Fiskeriverkets föreskrifter (FIFS 2004:36) om fiske i Skagerrak, Kattegatt och Östersjön

Bemyndigande

2 kap. 7 § och förordningen (1994:1716) om fisket, vattenbruket och fiskerinäringen

Ikraftträdande

Föreskrifterna föreslås träda i kraft den 2023-09-01

3 kap. 18 §

Övriga fångstbegränsningar

| <i>Nuvarande lydelse</i> | | | |
|---|--|-------------------------|-----------------------------------|
| Vid fiske av nedan angivna arter, med de redskap och i de områden som anges, får en fiskare maximalt per kalenderdygn behålla det antal fiskar som framgår av tabellen. | | | |
| Art | Område | Redskap | Tillåten fångstmängd /dygn |
| ----- | ----- | ----- | ----- |
| Öring | Med undantag från Gotlands län omfattas allt vatten från gränsen mellan Blekinge och Kalmar län till gränsen mellan Västernorrland och Västerbottens län | Handredskap och ryssjor | En icke fenklippt öring per dygn. |
| ----- | ----- | ----- | ----- |

| <i>Föreslagen lydelse</i> | | | |
|---|--|-------------------------|-----------------------------------|
| Vid fiske av nedan angivna arter, med de redskap och i de områden som anges, får en fiskare maximalt per kalenderdygn behålla det antal fiskar som framgår av tabellen. | | | |
| Art | Område | Redskap | Tillåten fångstmängd /dygn |
| ----- | ----- | ----- | ----- |
| Öring | Allt vatten från gränsen mellan Blekinge och | Handredskap och ryssjor | En icke fenklippt öring per dygn. |

| Föreslagen lydelse | | | |
|--------------------|---|-------|-------|
| | Kalmar län till gränsen mellan Västernorrland och Västerbottens län | | |
| ----- | ----- | ----- | ----- |

Motivering

Det föreslås att Gotlands län inkluderas i fångstbegränsningen för havsöring. Ändringen innebär att det även för Gotlands län endast blir tillåtet att behålla en icke fenklippt öring per dygn. Ändringen föreslås mot bakgrund av dels regelförenkling men också att försiktighetsprincipen bör tillämpas på grund av den bekymmersamma situationen för havsöringen i Egentliga Östersjön.

Bilaga 5

Fredningsområden

| Nuvarande lydelse: | | |
|---|---|--|
| Fredningsområdets benämning | Fiskebestämmelser | Gränser – område Fredningsområdenas gräns mot söttvattenområdena anges i bilaga 2 |
| ----- | ----- | ----- |
| <i>Gotlands kommun</i> | | |
| Själsoån Kolenskvarnån (HVMFS 2014:21). | Allt fiske är förbjudet fr.o.m. den 1 oktober t.o.m. den 31 december. | En rät linje från en punkt på stranden söder om Brusviken i position 57 42,10 N, 18 21,70 O, till en punkt på tre meters djupkurva enligt gällande sjökort i position 57 42,10 N, 18 21,60 O och därifrån söderut längs djupkurvan till en punkt i position 57 41,55 N, 18 20,84 O. Denna punkt förbinds åter med tre meters djupkurva vid punkten 57 41,37 N, 18 20,66 O. Därifrån följer gränsen för fredningsområdet djupkurvan söderut till en punkt i position 57 40,00 N, 18 19,10 O och vidare rakt in till en punkt på strandlinjen söder om Flundrevikens hamn i position 57 40,00 N, 18 19,13 O. |
| Lummelundaån | Allt fiske är förbjudet fr.o.m. den 1 oktober t.o.m. den 31 december. | En linje på ett avstånd av 1 000 meter från mittpunkten mellan de två yttersta mynningsuddarna. |
| Lickershamnsån (FIFS 2005:15). | Allt fiske är förbjudet fr.o.m. den 1 oktober t.o.m. den 31 december. | En linje på ett avstånd av 1000 meter från mittpunkten mellan de två yttersta mynningsuddarna. |
| Ihreån | Allt fiske är förbjudet fr.o.m. den 1 oktober t.o.m. den 31 december. | En linje mellan udden Snipen och södra delen av Sigsarve strand. |

| <i>Nuvarande lydelse:</i> | | |
|---|---|--|
| Vaste å Kioskbäcken (FIFS 2005:15). | Allt fiske är förbjudet fr.o.m. den 1 oktober t.o.m. den 31 december. | En rät linje från en udde vid fotbollsplanen i position 57 50,68 N, 18 47,07 O, till Storugnskajens norra ände i position 57 50,64 N, 18 47,97 O. |
| Vitårtsbäcken (HVMFS 2014:21). | Allt fiske är förbjudet fr.o.m. den 1 oktober t.o.m. den 31 december. | En rät linje från Hunnstäde, i position 57 51,97 N, 18 48,75 O, till Raukudd, i position 57 51,19 N, 18 48,38 O. |
| Vällesån | Allt fiske är förbjudet fr.o.m. den 1 oktober t.o.m. den 31 december. | En linje på ett avstånd av 1 000 meter från mittpunkten mellan de två yttersta mynningsuddarna. |
| Arån | Allt fiske är förbjudet fr.o.m. den 1 oktober t.o.m. den 31 december. | En linje på ett avstånd av 1 000 meter från mittpunkten mellan de två yttersta mynningsuddarna. |
| Hyluån (FIFS 2005:15). | Allt fiske är förbjudet fr.o.m. den 1 oktober t.o.m. den 31 december. | En rät linje från en punkt på stranden vid Visnäsända i position 57 51,60 N, 19 08,52 O, till en punkt på stranden vid Engelska kyrkogården i position 57 51,00 N, 19 07,90 O. |
| Hultungsån | Allt fiske är förbjudet fr.o.m. den 1 oktober t.o.m. den 31 december. | En linje på ett avstånd av 1 000 meter från mittpunkten mellan de två yttersta mynningsuddarna. |
| Bångån | Allt fiske är förbjudet fr.o.m. den 1 oktober t.o.m. den 31 december. | En rät linje tvärs Hideviken mellan punkter på respektive strandlinje 1 000 meter från mittpunkten mellan de två yttersta mynningsuddarna. |
| Vägumeån | Allt fiske är förbjudet fr.o.m. den 1 oktober t.o.m. den 31 december. | En linje från udden Stainskär till Skärsudden. |
| Vikeån Gothemsån (FIFS 2005:15). | Allt fiske är förbjudet fr.o.m. den 1 oktober t.o.m. den 31 december. | En rät linje från Ajstudden i position 57 39,19 N, 18 47,88 O, till en punkt på tre meters djupkurva enligt gällande sjökort i position 57 39,13 N, 18 48,12 O, och därifrån söderut längs djupkurvan till en punkt i position 57 36,70 N, 18 47,40 O, och vidare rakt in till en punkt på strandlinjen i position 57 36,60 N, 18 47,30 O. |
| Storsundsån (FIFS 2005:15). | Allt fiske är förbjudet fr.o.m. den 1 oktober t.o.m. den 31 december. | En linje på ett avstånd av 1000 meter från mittpunkten mellan de två yttersta mynningsuddarna. |
| Djupån (FIFS 2005:15). | Allt fiske är förbjudet fr.o.m. den 1 oktober t.o.m. den 31 december. | En rät linje från en punkt på Grunnsudden norr om Hammars fiskeläge i position 57 31,69 N, 18 47,00 O, till en punkt på stranden vid ett gravfält i position 57 31,00 N, 18 45,42 O. |

| <i>Nuvarande lydelse:</i> | | |
|--|---|---|
| Nygårdsån (FIFS 2005:15). | Allt fiske är förbjudet fr.o.m. den 1 oktober t.o.m. den 31 december. | En rät linje från en punkt på Grunnsudden vid Grunnar i position 57 29,31 N, 18 47,10 O, till en punkt på stranden vid Garnudden i position 57 28,55 N, 18 47,65 O. |
| Histillesån (FIFS 2005:15). | Allt fiske är förbjudet fr.o.m. den 1 oktober t.o.m. den 31 december. | En rät linje från en punkt på Hammarudden i position 57 28,19 N, 18 48,10 O, till en punkt på stranden vid Strandnäset i position 57 27,10 N, 18 47,90 O. |
| Halsegårdaån Hugreifsån Gartarveån Bane å | Allt fiske är förbjudet fr.o.m. den 1 oktober t.o.m. den 31 december. | En linje från Folhammar udde till östra udden på Sjaustrehammarn. |
| Svajdeån Lavasån Tutenån (FIFS 2005:15). | Allt fiske är förbjudet fr.o.m. den 1 oktober t.o.m. den 31 december. | En rät linje från Lanthamnpirens ände till en punkt på sex meters djupkurva enligt gällande sjökort i position 57 19,30 N, 18 43,05 O, och därifrån söderut längs djupkurvan till en punkt i position 57 17,72 N, 18 41,10 O, och vidare rakt in till en punkt på strandlinjen i position 57 17,72 N, 18 39,50 O. |
| Närkån (FIFS 2005:15). | Allt fiske är förbjudet fr.o.m. den 1 oktober t.o.m. den 31 december. | En linje på ett avstånd av 1000 meter från mittpunkten mellan de två yttersta mynningsuddarna. |
| Kvarneån (FIFS 2005:15). | Allt fiske är förbjudet fr.o.m. den 1 oktober t.o.m. den 31 december. | En rät linje från en punkt vid Snäckhusård i position 56 59,70 N, 18 11,70 O, till en punkt på stranden mellan Grumpvik och Munkboudd i position 56 58,78 N, 18 11,20 O. |
| Snoder å | Allt fiske är förbjudet fr.o.m. den 1 oktober t.o.m. den 31 december. | En linje på ett avstånd av 1 000 meter från mittpunkten mellan åns södra och norra mynningsgrenar. |
| Varbosån Robbjänsån | Allt fiske är förbjudet fr.o.m. den 1 oktober t.o.m. den 31 december. | En linje från södra udden på Räveln till udden närmast väster om Kalkugnskajen. |
| Västergarnsån (HVMFS 2014:21). | Allt fiske är förbjudet fr.o.m. den 1 oktober t.o.m. den 31 december. | En rät linje från Skansudd, i höjd med Kronholmens fyr, i position 57 26,45 N, 18 07,06 O, till en udde, söder om Västergarn samhälle, i position 57 24,99 N, 18 08,8 O. |
| Kopparviksbäcken | Allt fiske är förbjudet fr.o.m. den 1 oktober t.o.m. den 31 december. | En linje på ett avstånd av 500 meter från mittpunkten mellan de två yttersta mynningsuddarna. |
| Gotska Sandön (FIFS 2006:5). | Allt fiske är förbjudet under hela året. | Vattenområdet kring Gotska Sandön ut till 4 nautiska mil från strandlinjen. |

Föreslagen lydelse:

| Hyluån (FIFS 2005:15). | Allt fiske är förbjudet <i>fr.o.m. den 1 september t.o.m. den 31 januari.</i> | Vattenområdet innanför räta linjer mellan följande punkter. <table border="1"> <thead> <tr> <th>Pkt.</th> <th>Lat N</th> <th>Lon O</th> <th>Anmärkning</th> </tr> </thead> <tbody> <tr> <td>1.</td> <td>57 51,582</td> <td>19 08,518</td> <td>Visnäsända</td> </tr> <tr> <td>2.</td> <td>57 50,985</td> <td>19 07,880</td> <td>Stranden vid Engelska kyrkogården</td> </tr> </tbody> </table> | Pkt. | Lat N | Lon O | Anmärkning | 1. | 57 51,582 | 19 08,518 | Visnäsända | 2. | 57 50,985 | 19 07,880 | Stranden vid Engelska kyrkogården | | | | |
|--|--|--|---------------------------------------|----------|-----------|------------|----|--------------|-----------|---------------------------------------|----|--------------|-----------|-----------------------------------|----|-----------|-----------|-----------|
| Pkt. | Lat N | Lon O | Anmärkning | | | | | | | | | | | | | | | |
| 1. | 57 51,582 | 19 08,518 | Visnäsända | | | | | | | | | | | | | | | |
| 2. | 57 50,985 | 19 07,880 | Stranden vid Engelska kyrkogården | | | | | | | | | | | | | | | |
| Hultungsån | Allt fiske är förbjudet <i>fr.o.m. den 1 september t.o.m. den 31 januari.</i> | En linje på ett avstånd av 1 000 meter från mittpunkten mellan de två yttersta mynningsuddarna. | | | | | | | | | | | | | | | | |
| Bångån | Allt fiske är förbjudet <i>fr.o.m. den 1 september t.o.m. den 31 januari.</i> | En rät linje tvärs Hideviken mellan punkter på respektive strandlinje 1 000 meter från mittpunkten mellan de två yttersta mynningsuddarna. | | | | | | | | | | | | | | | | |
| Vägumeån | Allt fiske är förbjudet <i>fr.o.m. den 1 september t.o.m. den 31 januari.</i> | En linje från udden Stainskär till Skärsudden. | | | | | | | | | | | | | | | | |
| Vikeån Gothemsån (FIFS 2005:15). | Allt fiske är förbjudet <i>fr.o.m. den 1 september t.o.m. den 31 januari.</i> | Vattenområdet innanför räta linjer mellan följande punkter. <table border="1"> <thead> <tr> <th>Pkt.</th> <th>Lat. (N)</th> <th>Long. (O)</th> <th>Anmärkning</th> </tr> </thead> <tbody> <tr> <td>1.</td> <td>57 39,116</td> <td>18 47,870</td> <td>Ajstudden</td> </tr> <tr> <td>2.</td> <td>57 36,638</td> <td>18 47,358</td> <td>Öster om Aminne</td> </tr> </tbody> </table> | Pkt. | Lat. (N) | Long. (O) | Anmärkning | 1. | 57 39,116 | 18 47,870 | Ajstudden | 2. | 57 36,638 | 18 47,358 | Öster om Aminne | | | | |
| Pkt. | Lat. (N) | Long. (O) | Anmärkning | | | | | | | | | | | | | | | |
| 1. | 57 39,116 | 18 47,870 | Ajstudden | | | | | | | | | | | | | | | |
| 2. | 57 36,638 | 18 47,358 | Öster om Aminne | | | | | | | | | | | | | | | |
| Storsundsån (FIFS 2005:15). | Allt fiske är förbjudet <i>fr.o.m. den 1 september t.o.m. den 31 januari.</i> | En linje på ett avstånd av 1000 meter från mittpunkten mellan de två yttersta mynningsuddarna. | | | | | | | | | | | | | | | | |
| Djupån (FIFS 2005:15). | Allt fiske är förbjudet <i>fr.o.m. den 1 september t.o.m. den 31 januari.</i> | Vattenområdet innanför räta linjer mellan följande punkter. <table border="1"> <thead> <tr> <th>Pkt.</th> <th>Lat. (N)</th> <th>Long. (O)</th> <th>Anmärkning</th> </tr> </thead> <tbody> <tr> <td>1.</td> <td>57 31,664</td> <td>18 46,966</td> <td>Grunnsudden norr om Hammars fiskeläge</td> </tr> <tr> <td>2.</td> <td>57 30,951</td> <td>18 45,538</td> <td>Öster om gravfält vid Liste ängar</td> </tr> </tbody> </table> | Pkt. | Lat. (N) | Long. (O) | Anmärkning | 1. | 57 31,664 | 18 46,966 | Grunnsudden norr om Hammars fiskeläge | 2. | 57 30,951 | 18 45,538 | Öster om gravfält vid Liste ängar | | | | |
| Pkt. | Lat. (N) | Long. (O) | Anmärkning | | | | | | | | | | | | | | | |
| 1. | 57 31,664 | 18 46,966 | Grunnsudden norr om Hammars fiskeläge | | | | | | | | | | | | | | | |
| 2. | 57 30,951 | 18 45,538 | Öster om gravfält vid Liste ängar | | | | | | | | | | | | | | | |
| Nygårdsån (FIFS 2005:15). | Allt fiske är förbjudet <i>fr.o.m. den 1 september t.o.m. den 31 januari.</i> | Vattenområdet innanför räta linjer mellan punkterna 1 till 3. <table border="1"> <thead> <tr> <th>Pkt</th> <th>Lat N</th> <th>Lon O</th> <th>Anmärkning</th> </tr> </thead> <tbody> <tr> <td>1.</td> <td>57 29,306</td> <td>18 47,022</td> <td>Punkt på den smalaste delen av udden</td> </tr> <tr> <td>2.</td> <td>57 29,326</td> <td>18 47,128</td> <td>Grunnsudden vid Grunnar</td> </tr> <tr> <td>3.</td> <td>57 28,477</td> <td>18 47,607</td> <td>Garnudden</td> </tr> </tbody> </table> | Pkt | Lat N | Lon O | Anmärkning | 1. | 57 29,306 | 18 47,022 | Punkt på den smalaste delen av udden | 2. | 57 29,326 | 18 47,128 | Grunnsudden vid Grunnar | 3. | 57 28,477 | 18 47,607 | Garnudden |
| Pkt | Lat N | Lon O | Anmärkning | | | | | | | | | | | | | | | |
| 1. | 57 29,306 | 18 47,022 | Punkt på den smalaste delen av udden | | | | | | | | | | | | | | | |
| 2. | 57 29,326 | 18 47,128 | Grunnsudden vid Grunnar | | | | | | | | | | | | | | | |
| 3. | 57 28,477 | 18 47,607 | Garnudden | | | | | | | | | | | | | | | |
| Histillesån (FIFS 2005:15). | Allt fiske är förbjudet <i>fr.o.m. den 1 september t.o.m. den 31 januari.</i> | Vattenområdet innanför räta linjer mellan följande punkter. <table border="1"> <thead> <tr> <th>Pkt</th> <th>Lat N</th> <th>Lon O</th> <th>Anmärkning</th> </tr> </thead> <tbody> <tr> <td>1.</td> <td>57 28,093</td> <td>18 48,209</td> <td>Hammarudden</td> </tr> <tr> <td>2.</td> <td>57 27,049</td> <td>18 48,004</td> <td>Strandnäset</td> </tr> </tbody> </table> | Pkt | Lat N | Lon O | Anmärkning | 1. | 57 28,093 | 18 48,209 | Hammarudden | 2. | 57 27,049 | 18 48,004 | Strandnäset | | | | |
| Pkt | Lat N | Lon O | Anmärkning | | | | | | | | | | | | | | | |
| 1. | 57 28,093 | 18 48,209 | Hammarudden | | | | | | | | | | | | | | | |
| 2. | 57 27,049 | 18 48,004 | Strandnäset | | | | | | | | | | | | | | | |

| | | | | |
|--|--|--|--------------|---|
| Halsegårdaån Hugreifsån Gartarveån Bane å | Allt fiske är förbjudet fr.o.m. den 1 september t.o.m. den 31 januari. | En linje från Folhammar udde till östra udden på Sjaustrehammarn. | | |
| Svajdeån Lavasån Tutenån (FIFS 2005:15). | Allt fiske är förbjudet fr.o.m. den 1 september t.o.m. den 31 januari. | Vattenområdet innanför räta linjer mellan punkterna 1 till 3. | | |
| | | Pkt | Lat N | Lon O |
| | | 1. | 57 19,332 | 18 42,933 |
| | | 2. | 57 17,719 | 18 40,851 |
| | | 3. | 57 17,720 | 18 39,856 |
| | | | | Anmärkning |
| | | | | Lanthamnspirens yttersta ände |
| | | | | 1000m i rakt östlig riktning från punkt 3 |
| | | | | Stranden öster om Botvide |
| Närkån (FIFS 2005:15). | Allt fiske är förbjudet fr.o.m. den 1 september t.o.m. den 31 januari. | En linje på ett avstånd av 1000 meter från mittpunkten mellan de två yttersta mynningsuddarna. | | |
| Kvarneån (FIFS 2005:15). | Allt fiske är förbjudet fr.o.m. den 1 september t.o.m. den 31 januari. | Vattenområdet innanför räta linjer mellan följande punkter. | | |
| | | Pkt | Lat N | Lon O |
| | | 1. | 56 58,905 | 18 11,257 |
| | | 2. | 56 59,698 | 18 11,616 |
| | | | | Anmärkning |
| | | | | Udde mellan Grumpvik och Munkboudd |
| | | | | Snäckhusård |
| Snoder å | Allt fiske är förbjudet fr.o.m. den 1 september t.o.m. den 31 januari. | En linje på ett avstånd av 1 000 meter från mittpunkten mellan åns södra och norra mynningsgrenar. | | |
| Varbosån Robbjänsån | Allt fiske är förbjudet fr.o.m. den 1 september t.o.m. den 31 januari. | En linje från södra udden på Räveln till udden närmast väster om Kalkugnskajen. | | |
| Västergarnsån (HVMFS 2014:21). | Allt fiske är förbjudet fr.o.m. den 1 september t.o.m. den 31 januari. | Vattenområdet innanför räta linjer mellan punkterna 1 till 3. | | |
| | | Pkt | Lat N | Lon O |
| | | 1. | 57 24,988 | 18 08,890 |
| | | 2. | 57 26,450 | 18 07,004 |
| | | 3. | 57 26,450 | 18 07,054 |
| | | | | Anmärkning |
| | | | | Udde söder om Västergarn samhälle |
| | | | | 50m i rakt västlig riktning från punkt 3 |
| | | | | Skansudden, i höjd med Kronholmens fyr |
| Kopparviksbäcken | Allt fiske är förbjudet fr.o.m. den 1 september t.o.m. den 31 januari. | En linje på ett avstånd av 500 meter från mittpunkten mellan de två yttersta mynningsuddarna. | | |
| Gotska Sandön (FIFS 2006:5). | Allt fiske är förbjudet under hela året. | Vattenområdet kring Gotska Sandön ut till 4 nautiska mil från strandlinjen. | | |

Motivering

Fiskebestämmelser

För samtliga fredningsområden i Gotlands kommun förutom Gotska sandön föreslås att fiskebestämmelserna ändras på så sätt att allt fiske är förbjudet fr.o.m. den 1 september t.o.m. den 31 januari (tidigare var allt fiske förbjudet fr.o.m. 1 oktober t.o.m. 31 december).

Anledningen till den föreslagna ändringen är att lekande havsöring har observerats samlas i närheten av vattendragen redan i september månad. Här samlas havsöringen till dess att höstregnen fyller på med tillräckligt med vatten vilket skapar förutsättningar för havsöringen att simma upp i åarna. På grund av torra höstar har det ibland dröjt innan öringen kan ta sig upp i åarna och det är inte ovanligt att leken nu sker först i slutet av december och in i januari. Till följd av detta finns det behov av att utöka förbudet att fiska inom fredningsområdena till att även omfatta september och januari månad.

Gränser för vissa fredningsområden

Avseende nio av totalt 25 fredningsområden i Gotlands kommun föreslås även att gränserna för området ändras. De aktuella områdena och skälen för de föreslagna ändringarna framgår av bilaga 1.

Bilagor:

Bilaga 1: Gränser för fredningsområden i Gotlands kommun inkl. kartor

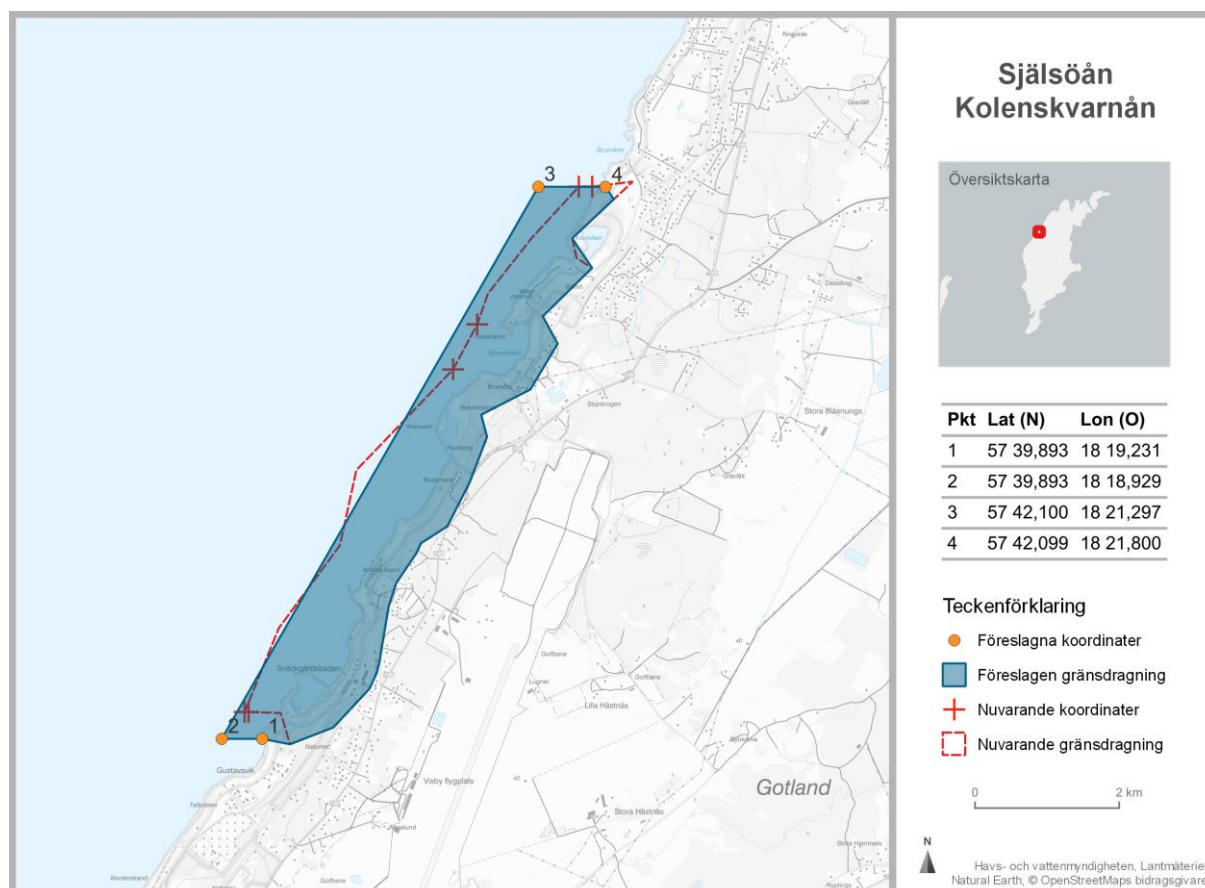
Bilaga 2: Konsekvensutredning

Bilaga 3: Sändlista

Gränser för fredningsområden i Gotlands kommun

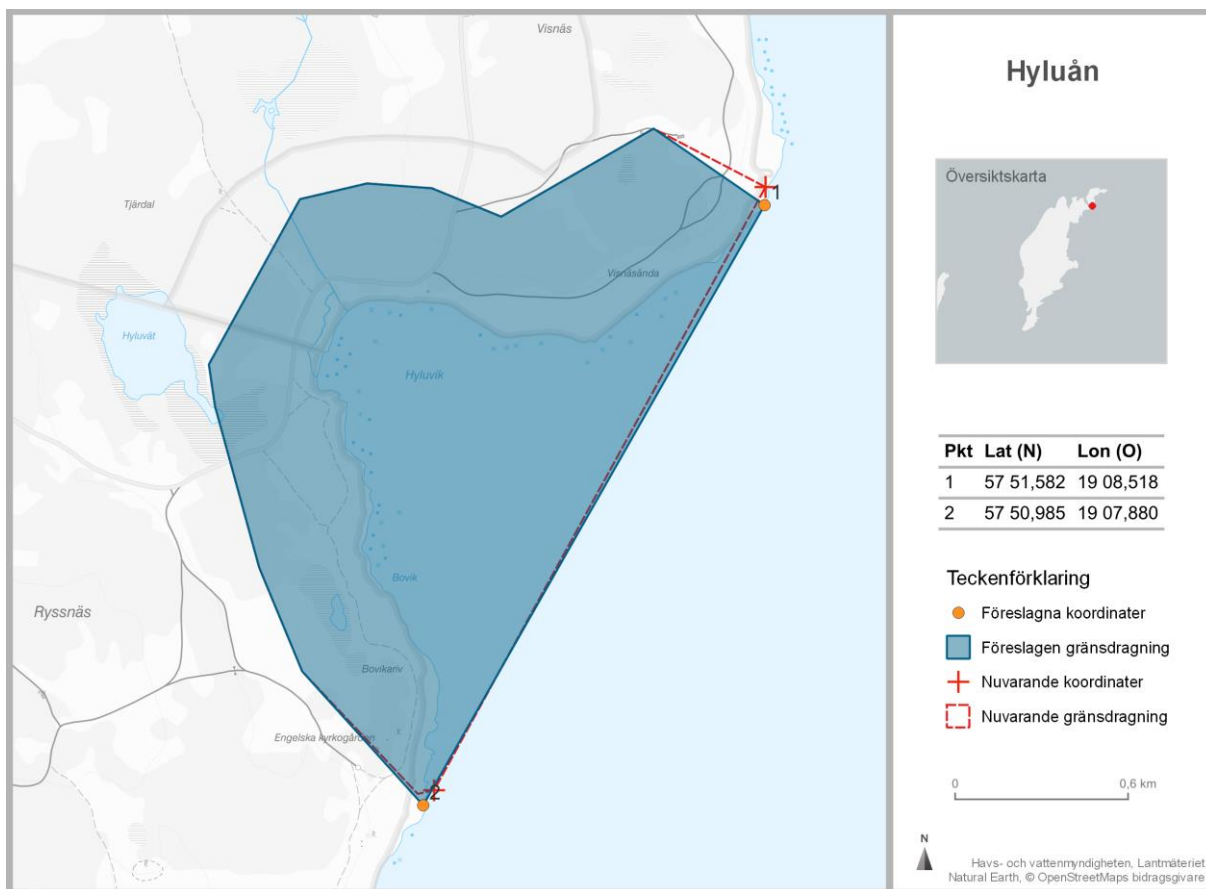
I Gotlands kommun finns totalt 25 stycken fredningsområden. Gränserna för nio av dessa fredningsområden föreslås ändras enligt vad som anges nedan. Generellt har översynen skett för att ta bort referenser till djuphavskurvor och för att förbättra avgränsningen av områdena med koordinater som ligger vid strandlinjen. För samtliga områden har noggrannheten för alla koordinater förbättrats till 3 decimalpunkter. Samtliga koordinater i förslaget är angivna enligt i koordinatsystemet WGS-84 med grader och decimalminuter enligt GG MM,MMM.

Själsoån Kolenskvarnån



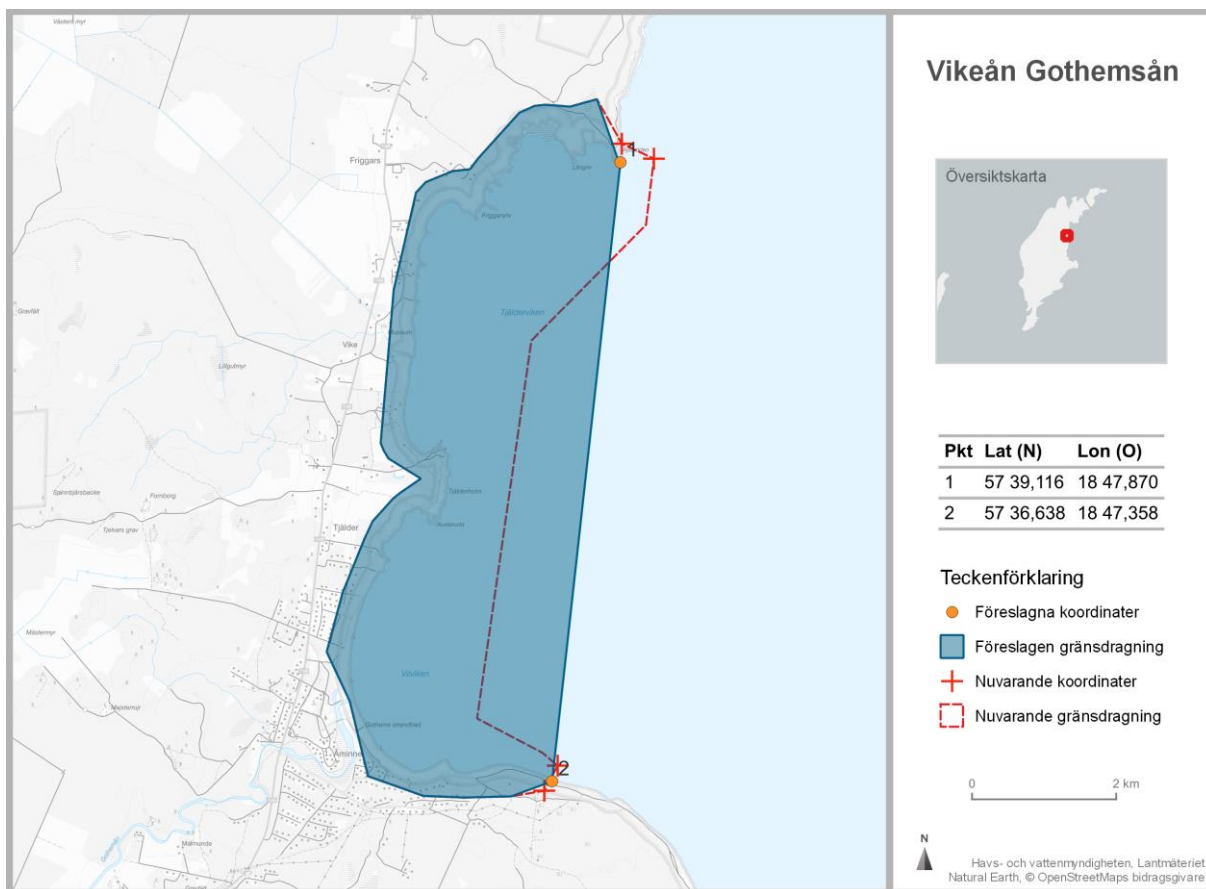
Föreslagen ändring innebär att referenser till djupkurvor har tagits bort. Djupreferenser skapar problem vid digitalisering, och när likvärdiga områdesbeskrivningar kan införas är det att föredra.

Hyluån



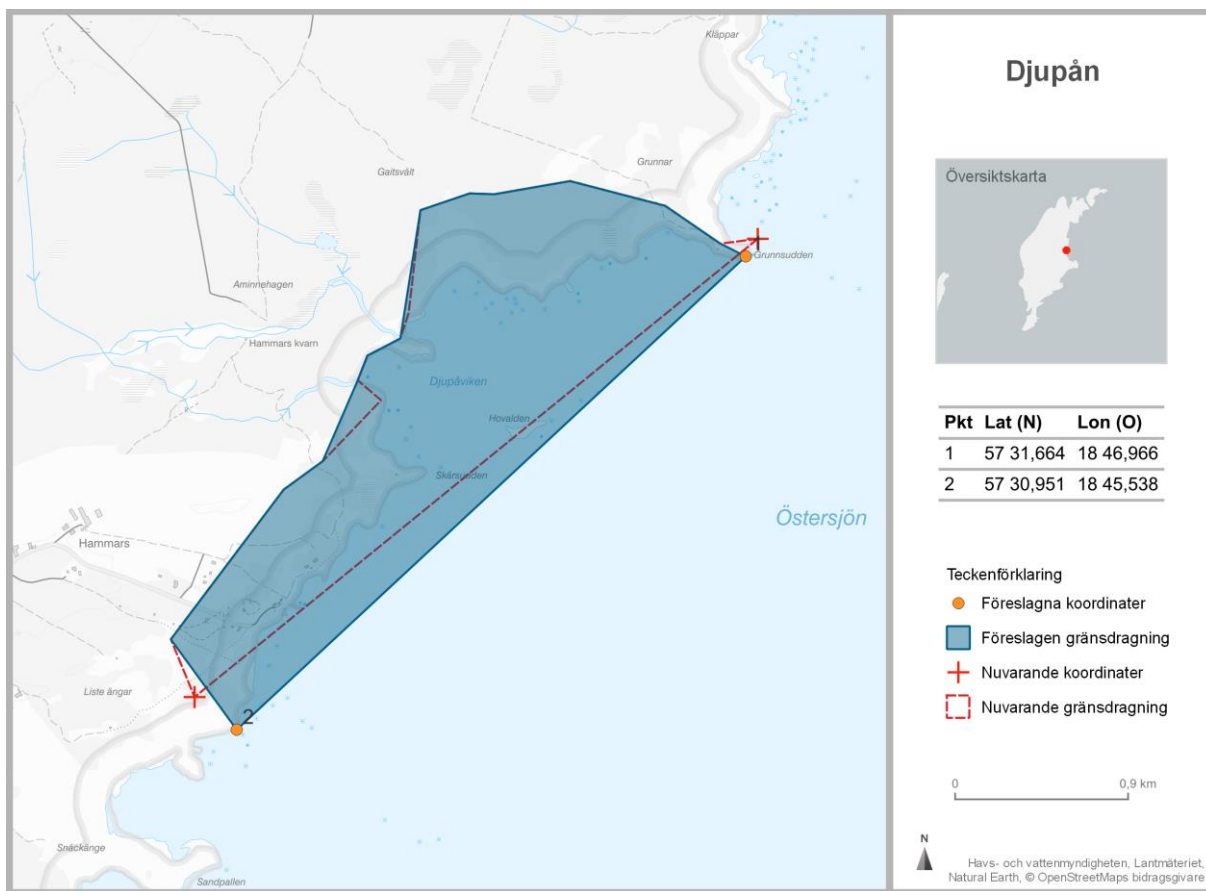
Koordinaterna för punkterna har flyttats för att ligga vid strandlinjen och för att den rätta linjen mellan punkterna inte ska gå över land.

Vikeån Gothemsån



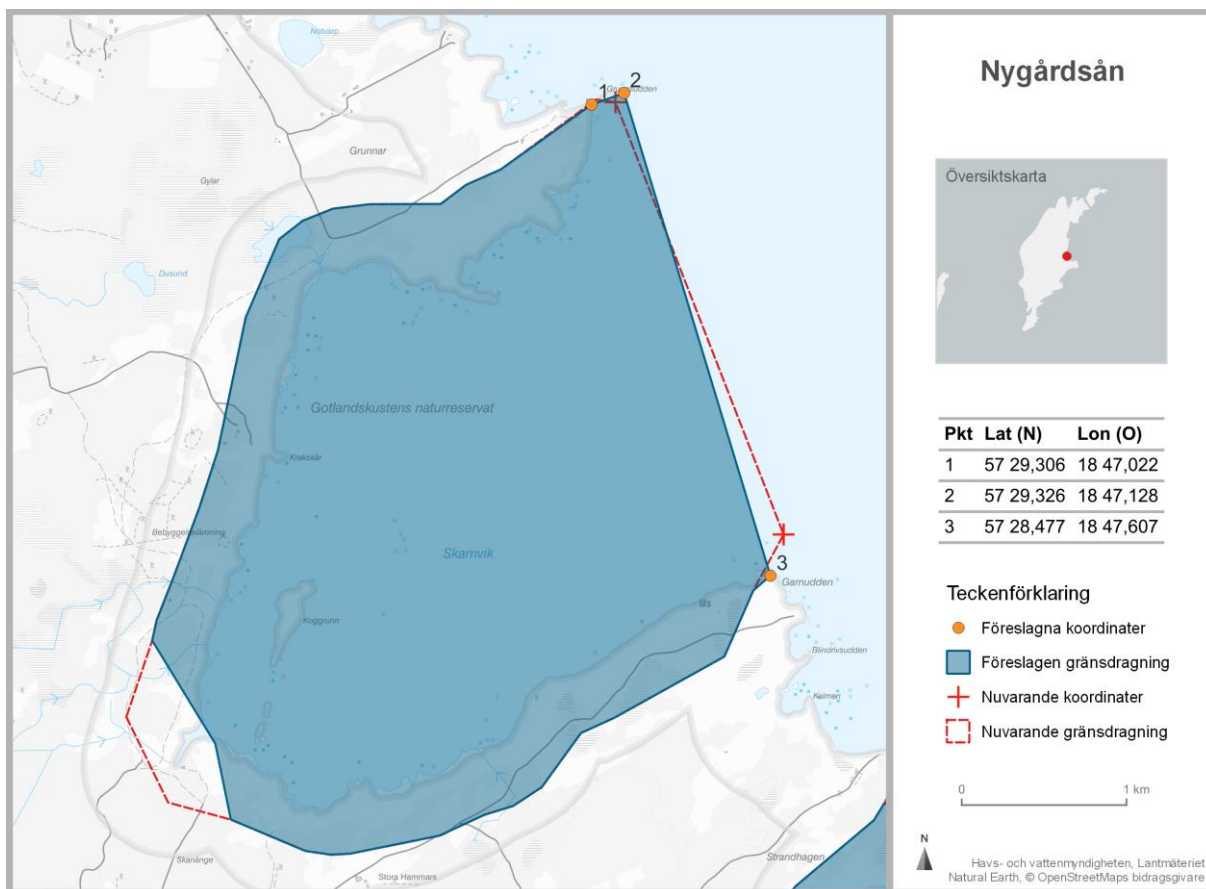
Referenser till djupkurvor har tagits bort och koordinaterna har justerats för att den södra punkten ska ligga vid strandlinjen.

Djupån



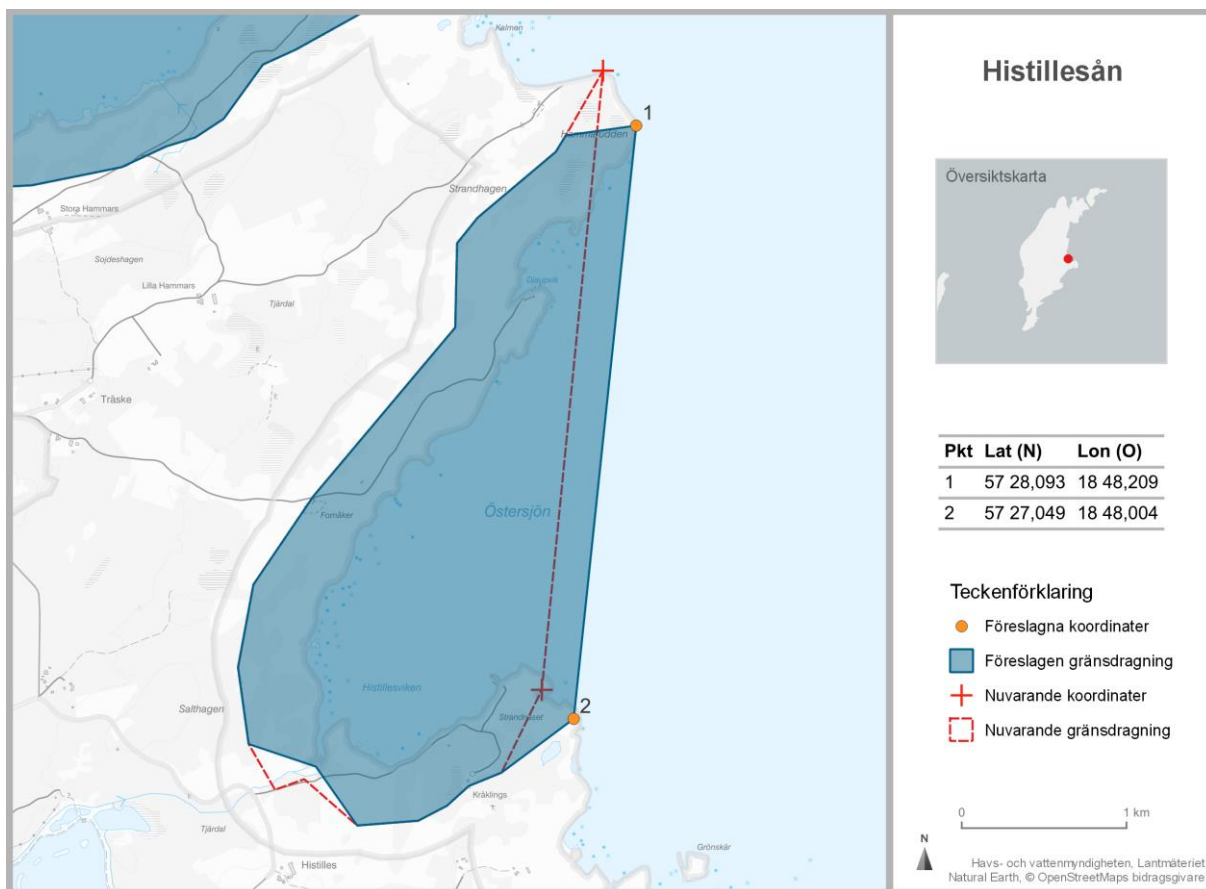
Koordinaterna för punkterna har flyttats för att ligga vid strandlinjen.

Nygårdsån



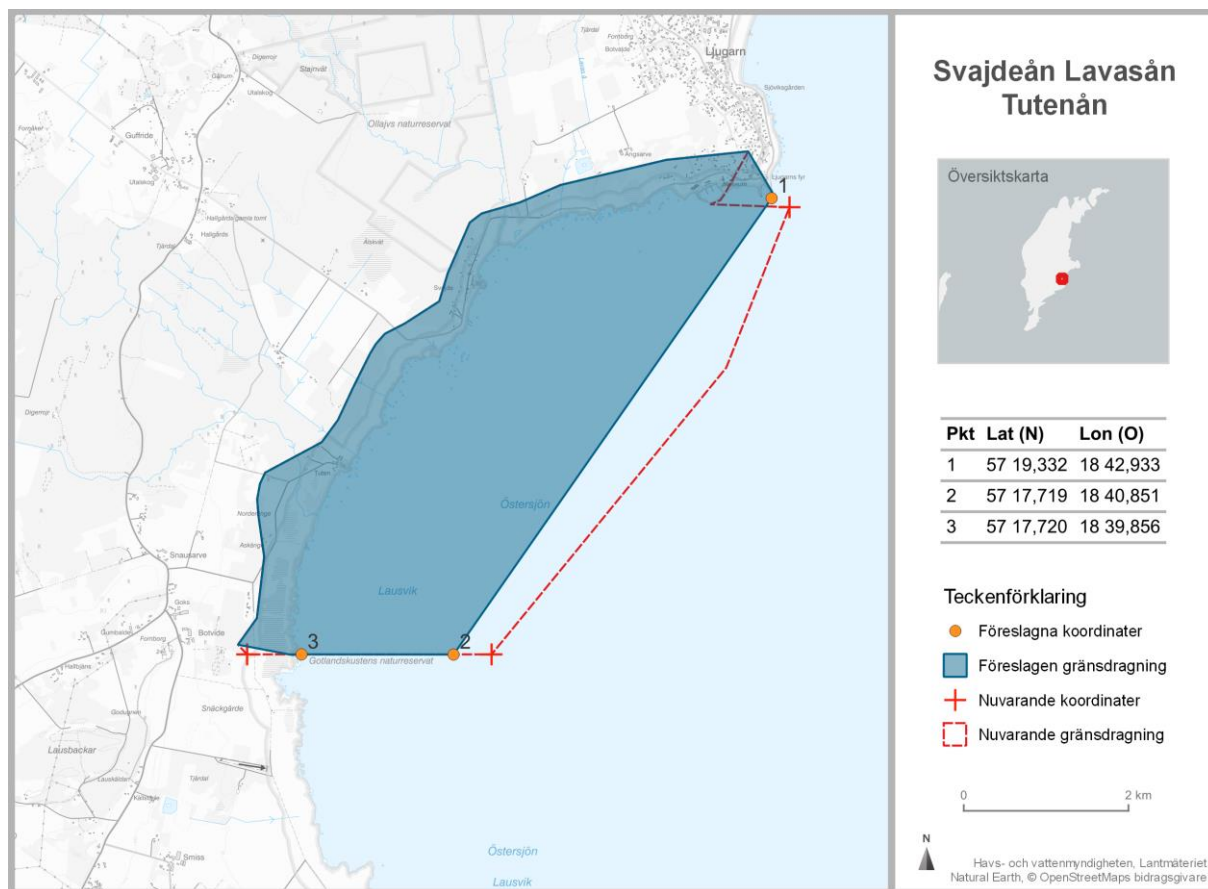
Koordinaterna för punkterna har flyttats för att ligga vid strandlinjen. En extra koordinat har lagts till eftersom strandlinjen vid Grunsudden är otydlig.

Histillesån



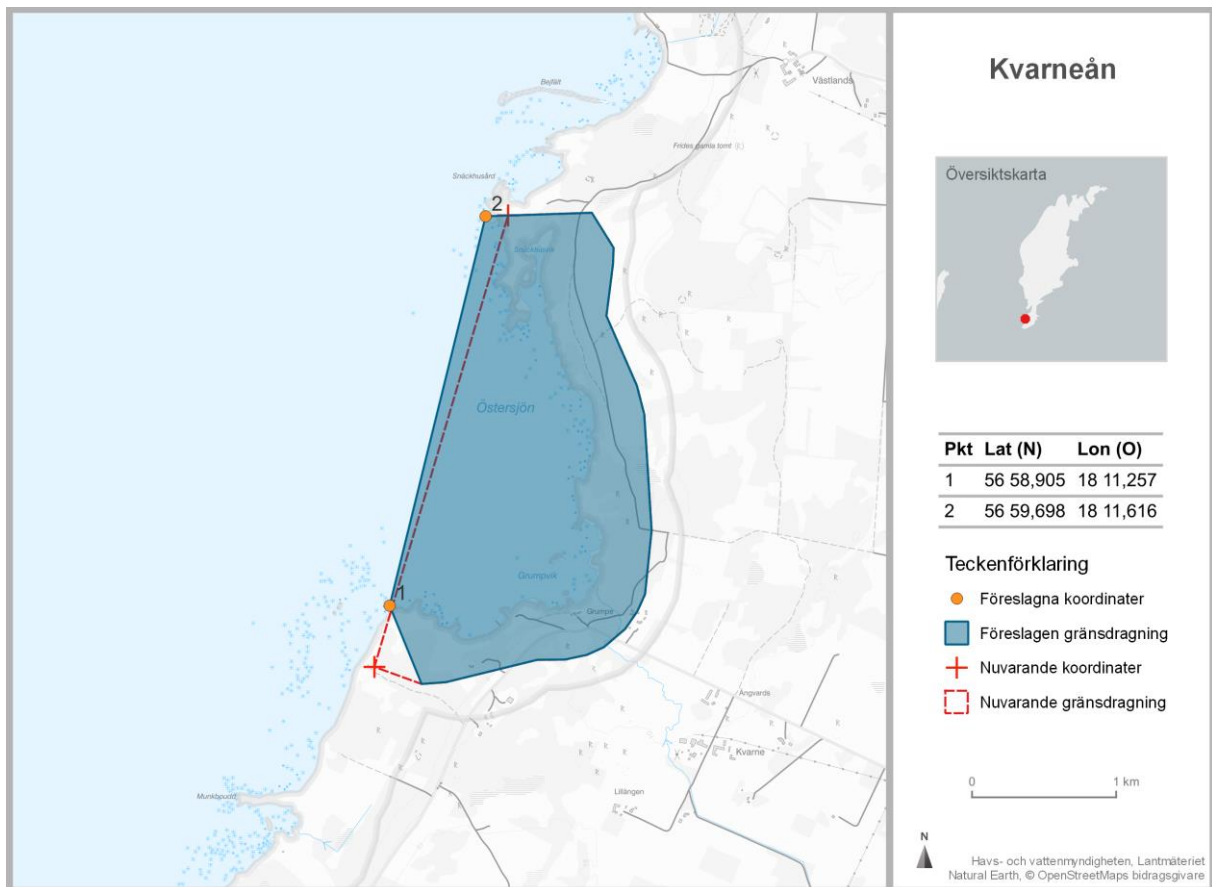
Koordinaterna för punkterna har flyttats för att ligga vid strandlinjen och för att den rätta linjen mellan punkterna inte ska gå över land.

Svajdeån Lavasån Tutenån



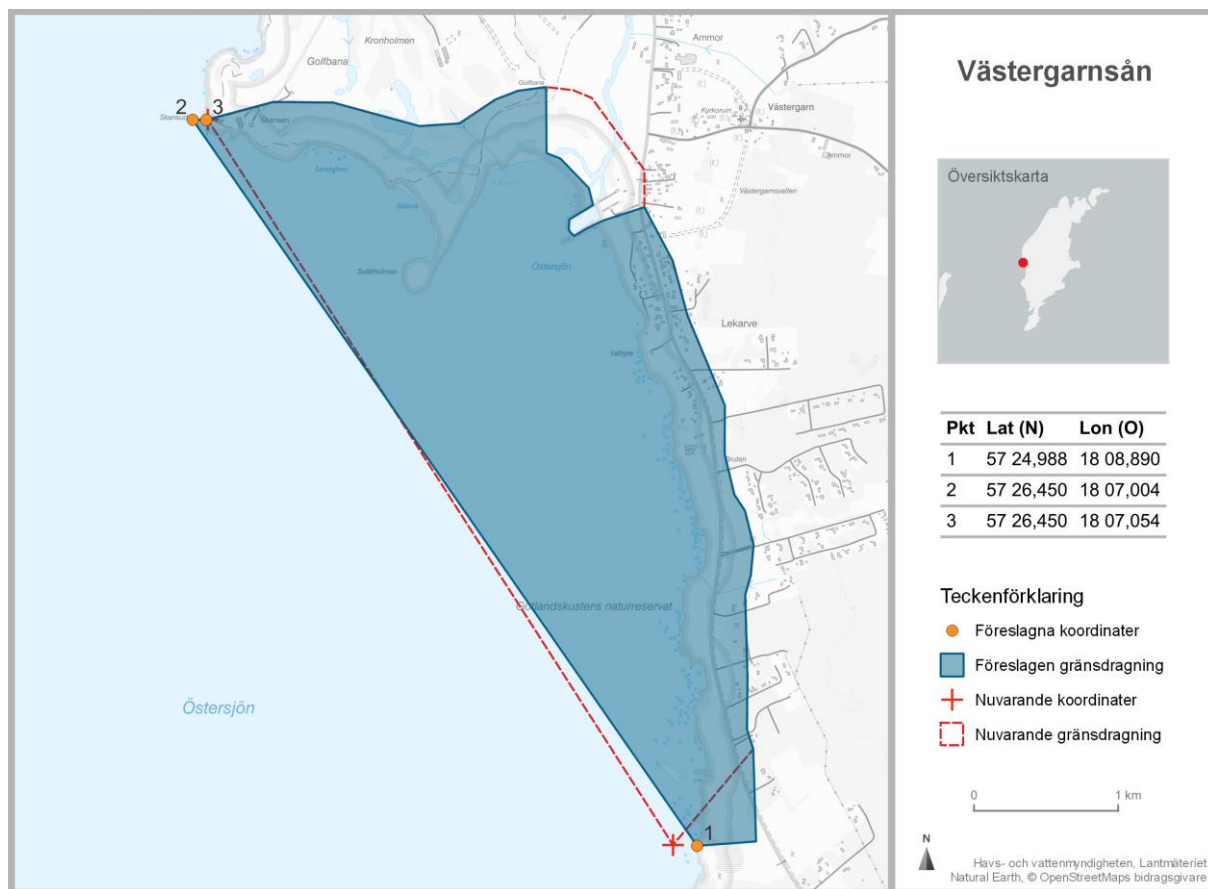
Referenser till djupkurvor har tagits bort. Koordinaterna har flyttats för att ligga vid strandlinjen och på Lanthamnspirens yttersta ände.

Kvarneån



Koordinaterna för punkterna har flyttats för att ligga vid strandlinjen.

Västergarnsån



Koordinaterna för punkterna har flyttats för att ligga vid strandlinjen. Sötvattensgränsen vid ån har också förtydligats.

Bilaga 2

dnr 805-23

Konsekvensutredning Havs- och vattenmyndighetens förslag om ändringar i Fiskeriverkets föreskrifter (FIFS 2004:36) om fiske i Skagerrak, Kattegatt och Östersjön

A. Allmänt

Länsstyrelsen Gotlands län har uppmärksammat Havs- och vattenmyndigheten på behov av att inför regeländringar längs Gotland för att stärka bestånden av vild havsöring.

I samband med föreslagna ändringar till skydd för havsöring föreslår Havs- och vattenmyndigheten även ändringar avseende nio av fredningsområdena i Gotlands kommun. Dessa ändringar är av redaktionell karaktär och genomförs för att förtydliga gränserna för fredningsområdena. Ändringarna förväntas inte få några konsekvenser utöver att gränserna blir tydligare. Därför bedömer Havs- och vattenmyndigheten att det saknas skäl att genomföra en konsekvensutredning avseende dessa ändringar.

Beskrivning av problemet och vad man vill uppnå

Nuvarande status för havöringbestånden kring Gotland är svag och framför allt lek beteendet har med avseende på nederbördsfattiga somrar och höstar förskjutits så att nuvarande regelverk inte skyddar den fisk som ansamlas i mynningsområdena såväl innan som efter lek. Genom att förlänga det nuvarande fiskeförbudet i fredningsområdena till att omfatta även september och januari månad skyddas fisken som ansamlas i mynningsområdena inför och efter lek. För att stärka beståndet av vuxen vild öring är det också önskvärt att fiskedödligheten minskar i berört område. Av detta skäl föreslås att en fångstbegränsning till en icke fenklippt öring per dag införs.

Beskrivning av alternativa lösningar för det man vill uppnå och vilka effekterna blir om någon reglering inte kommer till stånd

Att inte införa en två månaders förlängning av fredningstiden i befintliga fredningsområden skulle fortsatt innebära att fisket på aggregerade bestånd av framför allt vild havsöring kan fortgå och färre lekfiskar får möjlighet att nå lekhabitat uppströms i vattendragen.

Det samma gäller om ett fortsatt oreglerat uttag av vild öring skulle fortgå, färre vilda havsöringar skulle ha möjlighet att bidra till beståndens fortlevnad.

Ett alternativ eller möjligt komplement till de föreslagna föreskriftsändringarna är att reglera fritidsfiske med nät. Fritidsfiske med nät är dock svårt att reglera på samma sätt som handredskap och ryssjor. Skulle fisket med nät efter havsöring öka kring Gotland kan det dock

finnas anledning att se över om ett sådant fiske skulle kunna förbjudas under delar av året eller begränsas på annat sätt.

Uppgifter om vilka som berörs av regleringen

Yrkesfisket fångar generellt mycket lite öring i Östersjön. Enligt statistik från Havs- och vattenmyndigheten landades i yrkesfisket 24 öringar 2020 och fem öringar 2021 från området runt Gotland. Huvuddelen av öringfångsten tas istället i fritidsfisket på kusten (sportfiske med spö samt husbehovsfiske med nät eller spö).

Uppskattningsvis fritidsfiskar 200–400 personer på Gotland med nät, och 2 500–3 700 personer med spö enligt undersökningar från Uppsala universitet. Huvuddelen av de som fiskar med nät är bofasta gotlänningar.

I en enkätundersökning från Uppsala universitet 2018 uppgavs 300–400 bofasta husbehovsfiskare på Gotland, men antalet kan därefter ha minskat, då antalet medlemmar i Gotlands husbehovsfiskeförening har minskat över tid och består numera av ca 200 personer.

Uppgifter om vilka kostnadsmässiga och andra konsekvenser regleringen medför och en jämförelse av konsekvenserna för de övervägda regleringsalternativen

Förslaget innebär i princip inga kostnadsmässiga konsekvenser. Yrkesfisket efter öring är i princip obefintligt så det finns inte några kostnadsmässiga konsekvenser med avseende på förlorad fångst. För fritidsfisket med nät är det inte tillåtet att sälja fångst från havet eftersom det krävs fiskelicens för att kunna göra det. För fritidsfisket med nät kan man därför inte räkna med något kostnadsmässig konsekvens för förlorad fångst. Nätfisket är dessutom undantaget fångstbegränsningen på en vild öring.

Avseende sportfisket återutsätts merparten av fångsterna redan idag. Fångstbegränsningen kommer därför inte påverka sportfisket kostnadsmässigt eftersom det inte heller inom fritidsfisket med spö är tillåtet att sälja fångst från havet. Däremot kommer föreskriftsändringarna påverka sportfisket genom att det inte kommer vara tillåtet att ta upp mer än en vild öring per fiskare och dag. De aktuella föreskriftsändringarna föreslås för att öka bestånden av vild havsöring. Förhoppningen är att det som en konsekvens av de föreslagna föreskriftsändringarna i framtiden återigen ska vara möjligt att tillåta fiske efter havsöringar i större omfattning.

De föreslagna föreskriftsändringarna är ett första steg att genom relativt milda förvaltningsåtgärder öka andelen återvandrande havsöringar till gotländska vattendrag. Skulle åtgärderna inte ha avsedd effekt kan åtgärder kopplat till ytterligare reglering av fisket vara aktuellt.

Effekten av att utöka fredningstiden inom befintliga fredningsområden med två månader beror på hur stor del av fisket som faktiskt sker inom dessa områden. SLU Aqua har räknat med olika scenarier på hur stor andel av båda kategorierna fritidsfiskare som faktiskt fiskar i området. Enligt SLU Aqua:s bedömning kan mellan 60–2 000 havsöringar årligen räddas genom utökad fredningstid. Motsatsvis innebär detta att fiskets fångster kommer att miska med mellan 60–2 000 havsöringar årligen.

Uppgifter om de bemyndiganden som myndighetens beslutanderätt grundar sig på

Havs- och vattenmyndigheten har enligt 2 kap. 7 § förordningen (1994:1617) om fisket, vattenbruket och fiskerinäringen bemyndigande att meddela föreskrifter om bl.a. fiske inom vissa områden och begränsningar avseende vilken fisk som får fångas.

Bedömning av om regleringen överensstämmer med eller går utöver de skyldigheter som följer av Sveriges anslutning till Europeiska unionen

Regleringen överensstämmer med de skyldigheter som följer av Sveriges anslutning till Europeiska unionen. Regleringen sker inom det nationella handlingsutrymmet.

Bedömning av om särskilda hänsyn behöver tas när det gäller tidpunkten för ikraftträdande och om det finns behov av speciella informationsinsatser

Bestämmelserna kommer att kungöras i vanlig ordning och utöver detta kommer information ges via Havs- och vattenmyndighetens hemsida samt genom pressmeddelanden. Länsstyrelsen kommer att sprida information regionalt.

Någon tid för omställning eller liknande bedöms inte vara nödvändigt. HaV föreslår att de nya bestämmelserna träder i kraft den 1 september 2023.

B. Kommuner och landsting

Regleringen bedöms inte få effekter för kommuner eller landsting.

C. Företag

Regleringen bedöms inte få effekter av betydelse för företags arbetsförutsättningar, konkurrensförmåga eller villkor i övrigt.

D. Samråd

Havs- och vattenmyndigheten har haft kontinuerlig dialog och samråd med Länsstyrelsen Gotlands län och tidigt i processen spelat in synpunkter på en initial begäran från länsstyrelsen och samförvaltningsorganet Fiskeförvaltning Gotland (FFG) om begränsningar för fisket.

E. Kontaktperson

För eventuella frågor kontakta:

Martin Karlsson, telefon 010-698 62 42, martin.karlsson@havochovatten.se

Bilaga 3

dnr 805-23

Sändlista

Jordbruksverket
Naturvårdsverket
Kustbevakningen
Länsstyrelsen Gotlands län
Regelrådet
Sveriges Fiskares Producentorganisation
Sveriges Fiskevattenägareförbund
Sveriges Fisketurismföretagare
Sveriges Sportfiske- och Fiskevårdsförbund
Sveriges Organiserade Fiskeguider
Sveriges Kust och Insjöfiskares organisation
Världsnaturfonden WWF
Naturskyddsföreningen